Projeto geométrico
Escala: 1/500

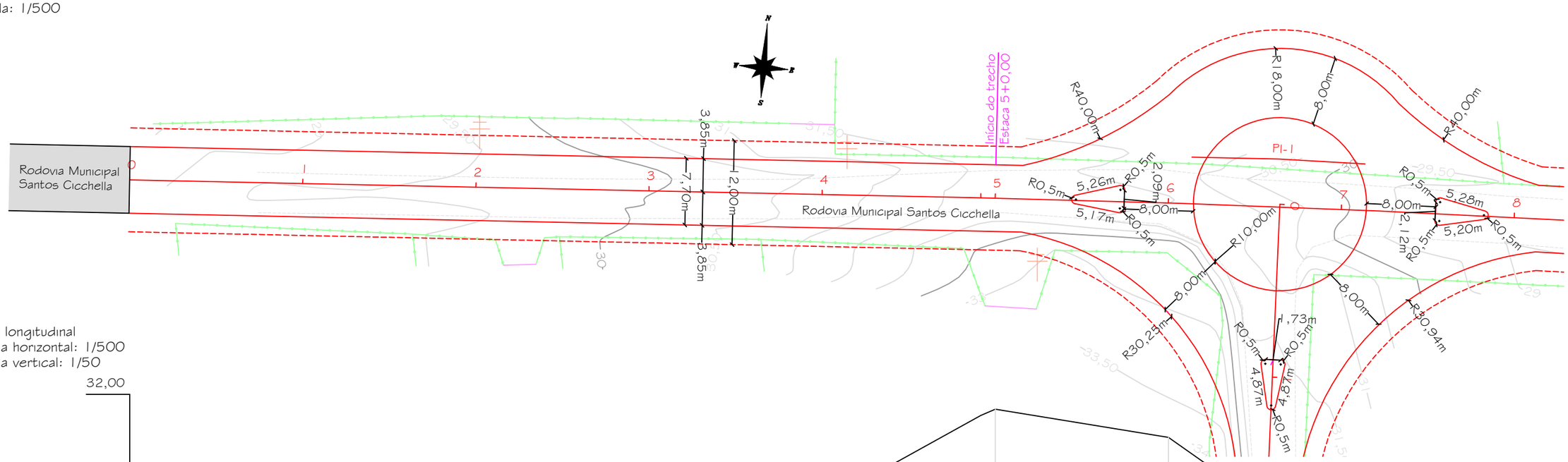

Perfil longitudinal
Escala horizontal: 1/500
Escala vertical: 1/50

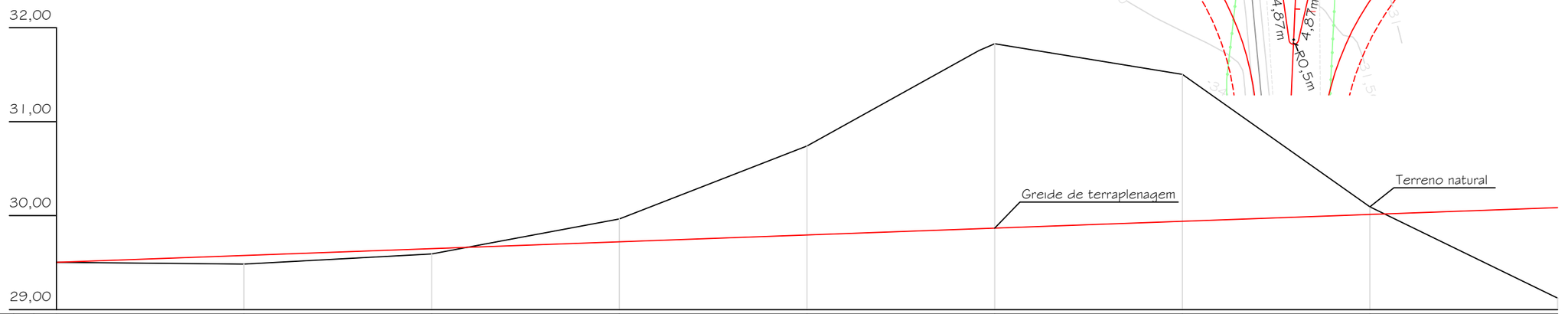

Estaca	0	0,000	1	20,000	2	40,000	3	60,000	4	80,000	5	100,000	6	120,000	7	140,000	8	160,000
Distância																		
Cotas do Terreno	29,502		29,484		29,591		29,965		30,741		31,758	31,829		31,504		30,094		29,123
Cotas do Projeto	29,502		29,575		29,648		29,720		29,793		29,860	29,866		29,939		30,012		30,084

Detalhe 01 - Legenda

- Pavimento asfáltico existente
- Drenagem existente
- Boca de lobo existente
- Portão
- Cerca existente
- Muro
- Projeto
- Edificação
- Bordo de pista
- Árvore
- Poste existente
- 15,5 / 15 — Curva de nível

Prefeitura Municipal de Maracajá/SC

Avenida Getúlio Vargas, nº 530 - Fone/Fax (048) 3523-1111
Cep: 88.910-000 - Centro - Maracajá - Santa Catarina

Projeto:
Pavimentação em concreto asfáltico

Discriminação:	Obra:			
Projeto geométrico e de terraplenagem	Rodovia Municipal Santos Cicchella			
Bairro: Espigão da Toca	**Município:** Maracajá/SC	**Data:** Outubro/2025	**Escala:** Indicada	**Prancha:** 01/25

Responsável técnico:
DARCIO PAGANI VIEIRA:02897068906
Assinado de forma digital por DARCIO PAGANI VIEIRA:02897068906
Dados: 2026.02.27 15:22:46 -03'00'

Engº Darcio Pagani Vieira, Crea/SC - 077.222-9

Projeto geométrico
Escala: 1/500

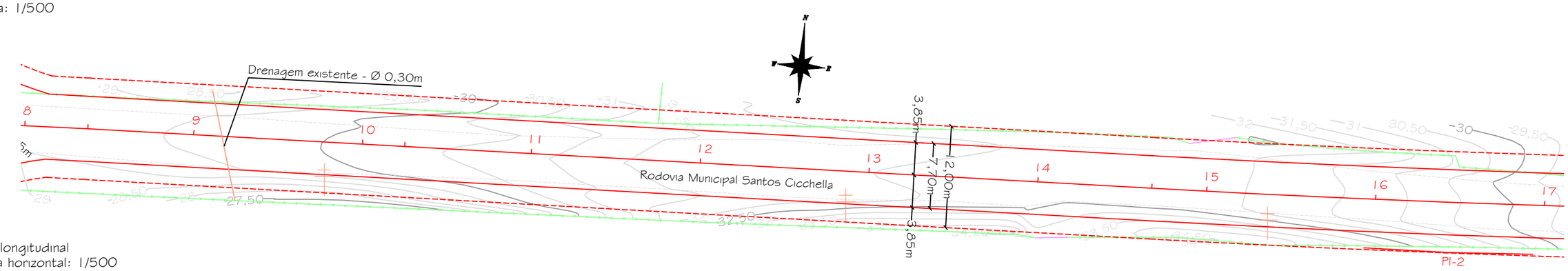

Perfil longitudinal
Escala horizontal: 1/500
Escala vertical: 1/50

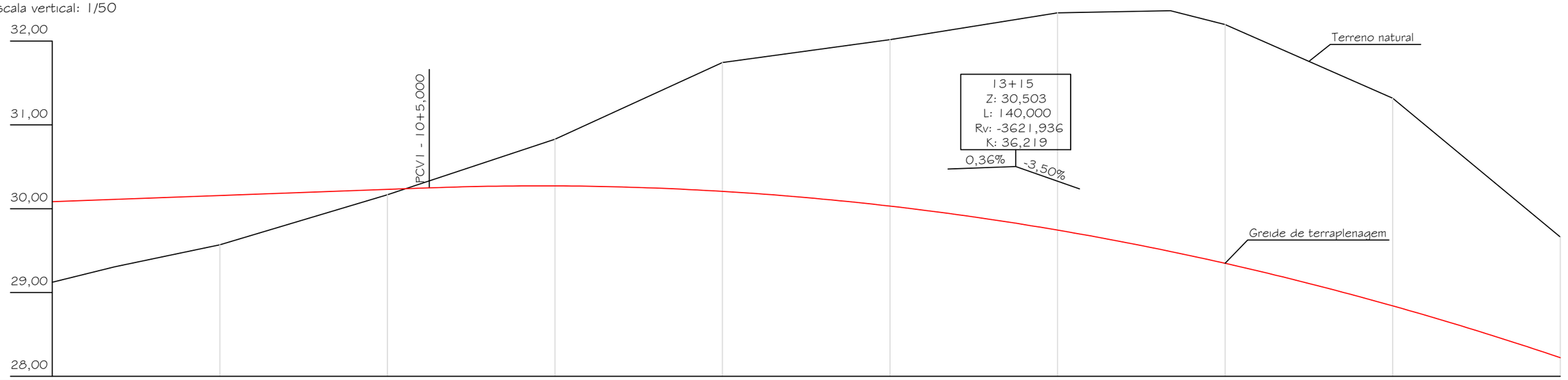

Estaca	Distância	8		160,000		9	180,000	10	200,000		11	220,000	12	240,000	13	260,000	14	280,000		15	300,000	16	320,000	17	340,000
Cotas do Terreno		29,123	29,307		29,569		30,167			30,828		31,744		32,017		32,337		32,361	32,196		31,318		29,662		
Cotas do Projeto		30,084	30,112		30,157		30,230		30,248		30,272		30,207		30,031		29,745		29,489	29,348		28,841		28,224	

Detalhe 01 - Legenda

- Pavimento asfáltico existente
- Drenagem existente
- Boca de lobo existente
- Portão
- Cerca existente
- Muro
- Projeto
- Edificação
- Bordo de pista
- Árvore
- Poste existente
- 15,5 / 15 — Curva de nível

Prefeitura Municipal de Maracajá/SC

Avenida Getúlio Vargas, nº 530 - Fone/Fax (048) 3523-1111
Cep: 88.910-000 - Centro - Maracajá - Santa Catarina

Projeto: Pavimentação em concreto asfáltico

Discriminação: Projeto geométrico e de terraplenagem

Obra: Rodovia Municipal Santos Cicchella

Bairro: Espigão da Toca | Município: Maracajá/SC | Data: Outubro/2025 | Escala: Indicada | Prancha: 02/25

Responsável técnico:

DARCIO PAGANI VIEIRA:02897068906
Assinado de forma digital por DARCIO PAGANI VIEIRA:02897068906
Dados: 2026.02.27 15:23:34 -03'00'

Engº Darcio Pagani Vieira, Crea/SC - 077.222-9

Perfil longitudinal
Escala horizontal: 1/500
Escala vertical: 1/50

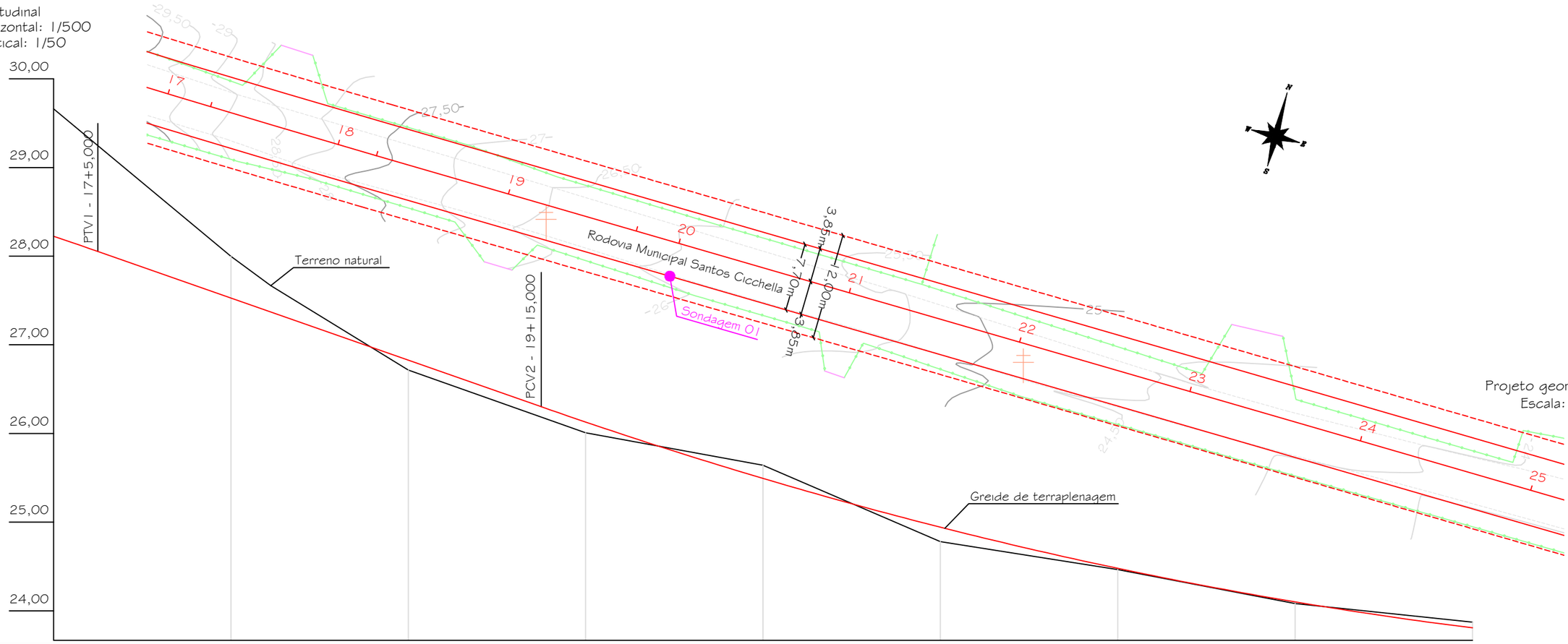

Projeto geométrico
Escala: 1/500

Estaca	Distância	Cotas do Terreno	Cotas do Projeto
17	0,000	29,662	28,224
	12,052		28,052
18	0,000	27,997	27,527
	20,000	27,667	27,370
19	0,000	26,714	26,827
	20,000	26,009	26,302
20	0,000		26,129
21	0,000	25,642	25,493
22	0,000	24,780	24,943
23	0,000	24,464	24,479
24	0,000	24,082	24,101
25	0,000	23,873	23,808
	20,000		

Detalhe 01 - Legenda

- Pavimento asfáltico existente
- Drenagem existente
- Boca de lobo existente
- Portão
- Cerca existente
- Muro
- Projeto
- Edificação
- Bordo de pista
- Árvore
- Poste existente
- Curva de nível (15,5 / 5)

Prefeitura Municipal de Maracajá/SC

Avenida Getúlio Vargas, nº 530 - Fone/Fax (048) 3523-1111
Cep: 88.910-000 - Centro - Maracajá - Santa Catarina

Projeto: Pavimentação em concreto asfáltico

Discriminação: Projeto geométrico e de terraplenagem
Obra: Rodovia Municipal Santos Cicchella

Bairro: Espigão da Toca
Município: Maracajá/SC
Data: Outubro/2025
Escala: Indicada
Prancha: 03/25

Responsável técnico:
DARCIO PAGANI VIEIRA:02897068906
Assinado de forma digital por DARCIO PAGANI VIEIRA:02897068906
Dados: 2026.02.27 15:25:30 -03'00'

Engº Darcio Pagani Vieira, Crea/SC - 077.222-9

Projeto geométrico
Escala: 1/500

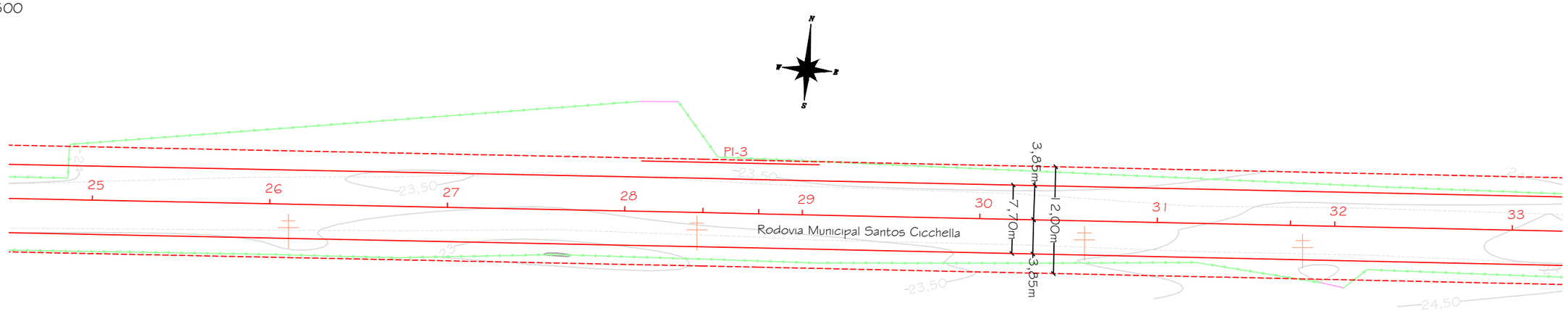

Perfil longitudinal
Escala horizontal: 1/500
Escala vertical: 1/50

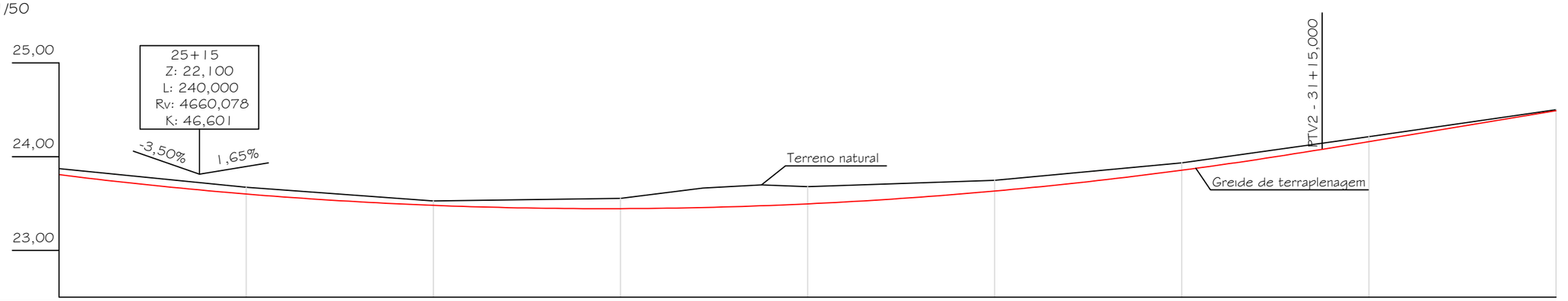

Estaca	25		26		27		28			29			30		31		32		33	
Distância	500,000		520,000		540,000		560,000						580,000		600,000		620,000		640,000	660,000
Cotas do Terreno	23,873		23,674		23,528		23,555		23,664	23,698	23,680		23,748		23,933		24,214		24,500	
Cotas do Projeto	23,808		23,601		23,481		23,446		23,457	23,476	23,496		23,633		23,855		24,079	24,161	24,491	

Detalhe 01 - Legenda

- Pavimento asfáltico existente
- Drenagem existente
- Boca de lobo existente
- Portão
- Cerca existente
- Muro
- Projeto
- Edificação
- Bordo de pista
- Árvore
- Poste existente
- Curva de nível (15,5 / 5)

Prefeitura Municipal de Maracajá/SC
Avenida Getúlio Vargas, nº 530 - Fone/Fax (048) 3523-1111
Cep: 88.910-000 - Centro - Maracajá - Santa Catarina

Projeto: Pavimentação em concreto asfáltico

Discriminação: Projeto geométrico e de terraplenagem
Obra: Rodovia Municipal Santos Cicchella

Bairro: Espigão da Toca
Município: Maracajá/SC
Data: Outubro/2025
Escala: Indicada
Prancha: 04/25

Responsável técnico:
DARCIO PAGANI VIEIRA:02897068906
Assinado de forma digital por DARCIO PAGANI VIEIRA:02897068906
Dados: 2026.02.27 15:26:02 -03'00'

Engº Darcio Pagani Vieira, Crea/SC - 077.222-9

Projeto geométrico
Escala: 1/500

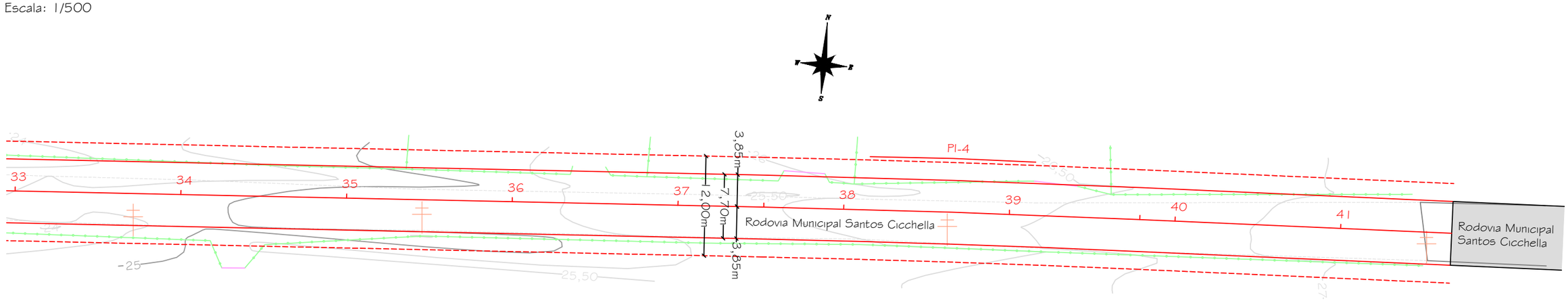

Perfil longitudinal
Escala horizontal: 1/500
Escala vertical: 1/50

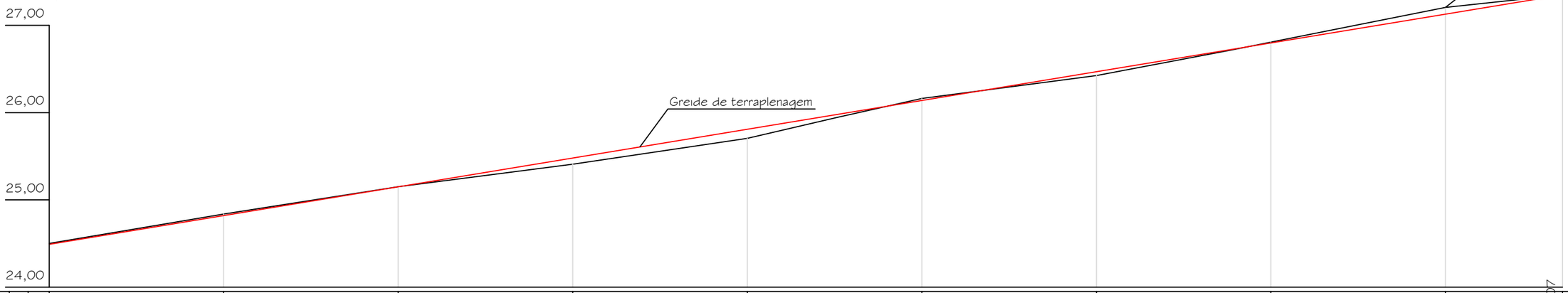

Estaca	Distância	Cotas do Terreno	Cotas do Projeto
33	660,000	24,500	24,491
34	680,000	24,838	24,821
35	700,000	25,150	25,150
36	720,000	25,409	25,480
37	740,000	25,706	25,810
38	760,000	25,947	25,981
38	760,000	26,162	26,140
39	780,000	26,424	26,469
40	800,000	26,724	26,729
40	800,000	26,808	26,799
41	820,000	27,205	27,129
41+13,407	833,407	27,350	27,350

Detalhe 01 - Legenda

- Pavimento asfáltico existente
- Drenagem existente
- Boca de lobo existente
- Portão
- Cerca existente
- Muro
- Projeto
- Edificação
- Bordo de pista
- Árvore
- Poste existente
- 15,5 / 15 — Curva de nível

Prefeitura Municipal de Maracajá/SC

Avenida Getúlio Vargas, nº 530 - Fone/Fax (048) 3523-1111
Cep: 88.910-000 - Centro - Maracajá - Santa Catarina

Projeto: Pavimentação em concreto asfáltico

Discriminação: Projeto geométrico e de terraplenagem

Obra: Rodovia Municipal Santos Cicchella

Bairro: Espigão da Toca | Município: Maracajá/SC | Data: Outubro/2025 | Escala: Indicada | Prancha: 05/25

Responsável técnico:

DARCIO PAGANI VIEIRA:02897068906
Assinado de forma digital por DARCIO PAGANI VIEIRA:02897068906
Dados: 2026.02.27 15:27:34 -03'00'

Engº Darcio Pagani Vieira, Crea/SC - 077.222-9

Projeto geométrico
Escala: 1/500

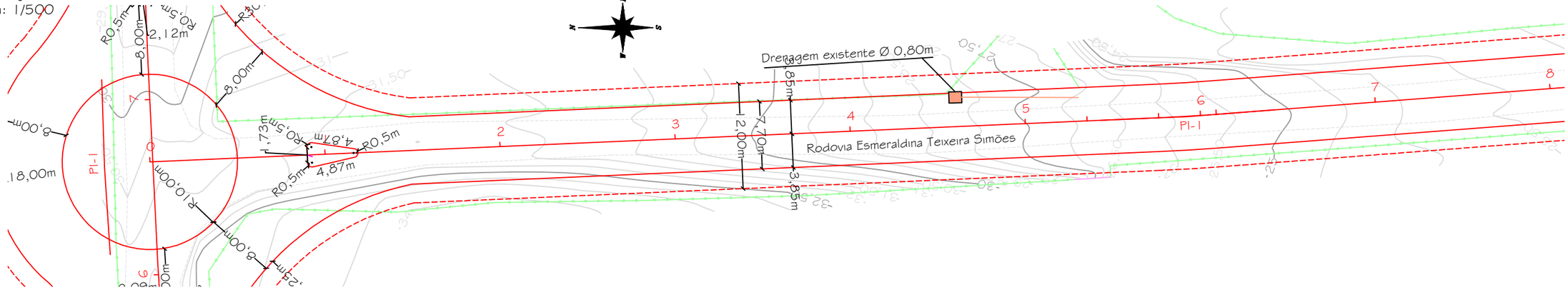

Perfil longitudinal
Escala horizontal: 1/500
Escala vertical: 1/100

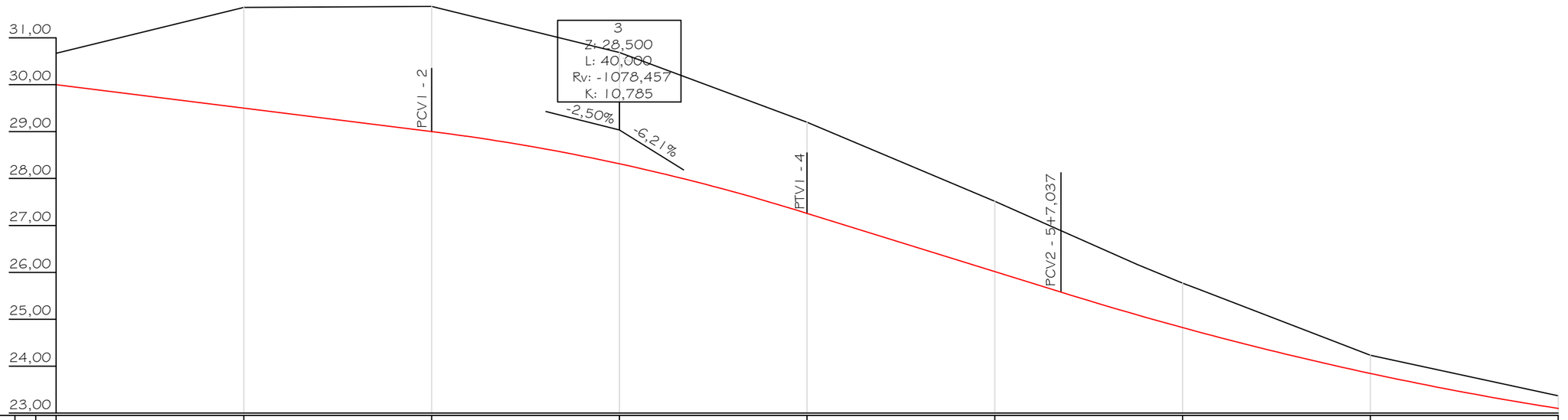

Estaca																		
Distância	0	0,000	1	20,000	2	40,000	3	60,000	4	80,000	5	100,000		6	120,000	7	140,000	8	160,000
Cotas do Terreno	30,668		31,646		31,668		30,687		29,197		27,515		26,165	25,770	25,635	24,235		23,369	
Cotas do Projeto	30,000		29,500		29,000		28,315		27,258		26,016	25,579	25,091	24,823	24,725	23,846		23,100	

Detalhe 01 - Legenda

- Pavimento asfáltico existente
- Drenagem existente
- Boca de lobo existente
- Portão
- Cerca existente
- Muro
- Projeto
- Edificação
- Bordo de pista
- Árvore
- Poste existente
- Curva de nível

Prefeitura Municipal de Maracajá/SC

Avenida Getúlio Vargas, nº 530 - Fone/Fax (048) 3523-1111
Cep: 88.910-000 - Centro - Maracajá - Santa Catarina

Projeto: Pavimentação em concreto asfáltico

Discriminação: Projeto geométrico e de terraplenagem

Obra: Rodovia Esmeraldina Teixeira Simões

Bairro: Espigão da Toca | Município: Maracajá/SC | Data: Outubro/2025 | Escala: Indicada | Prancha: 06/25

Responsável técnico:

DARCIO PAGANI VIEIRA:02897068906
Assinado de forma digital por DARCIO PAGANI VIEIRA:02897068906
Dados: 2026.02.27 15:28:07 -03'00'

Engº Darcio Pagani Vieira, Crea/SC - 077.222-9

Escala: 1/500

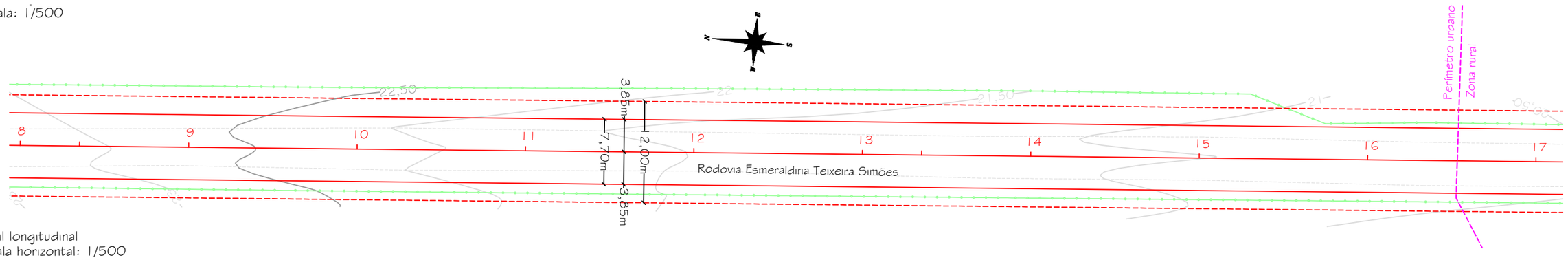

Perfil longitudinal
Escala horizontal: 1/500
Escala vertical: 1/50

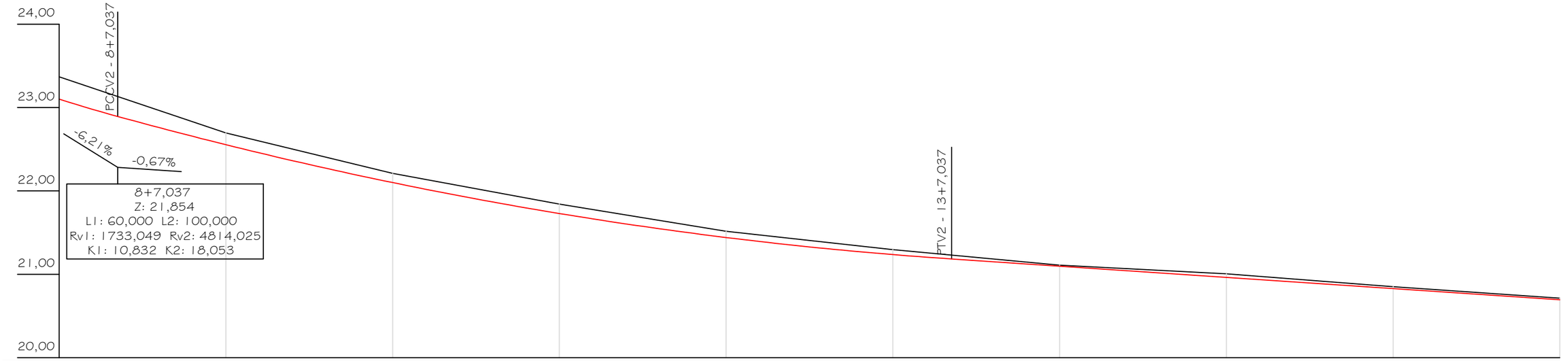

Estaca	Distância	8	9	10	11	12	13	14	15	16	17
		160,000	180,000	200,000	220,000	240,000	260,000	280,000	300,000	320,000	340,000
Cotas do Terreno	23,369	22,694	22,209	21,841	21,517	21,295	21,110	21,007	20,851	20,713	
Cotas do Projeto	23,100	22,893	22,554	22,100	21,729	21,441	21,237	21,184	21,098	20,964	20,830	20,696

Detalhe 01 - Legenda

- Pavimento asfáltico existente
- Drenagem existente
- Boca de lobo existente
- Portão
- Cerca existente
- Muro
- Projeto
- Edificação
- Bordo de pista
- Árvore
- Poste existente
- Curva de nível (15,5 / 15)

Prefeitura Municipal de Maracajá/SC

Avenida Getúlio Vargas, nº 530 - Fone/Fax (048) 3523-1111
Cep: 88.910-000 - Centro - Maracajá - Santa Catarina

Projeto: Pavimentação em concreto asfáltico

Discriminação: Projeto geométrico e de terraplenagem

Obra: Rodovia Esmeraldina Teixeira Simões

Bairro: Espigão da Toca | Município: Maracajá/SC | Data: Outubro/2025 | Escala: Indicada | Prancha: 07/25

Responsável técnico:

DARCIO PAGANI VIEIRA:02897068906
Assinado de forma digital por DARCIO PAGANI VIEIRA:02897068906
Dados: 2026.02.27 15:28:30 -03'00'

Engº Darcio Pagani Vieira, Crea/SC - 077.222-9

Projeto geométrico
Escala: 1/500

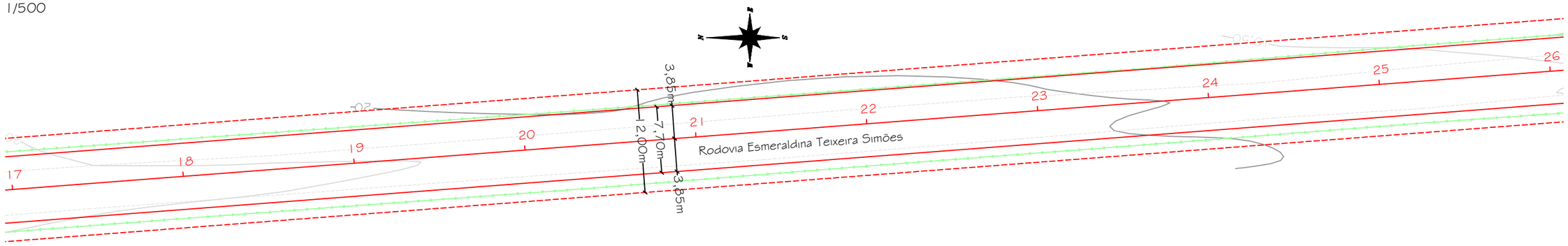

Perfil longitudinal
Escala horizontal: 1/500
Escala vertical: 1/50

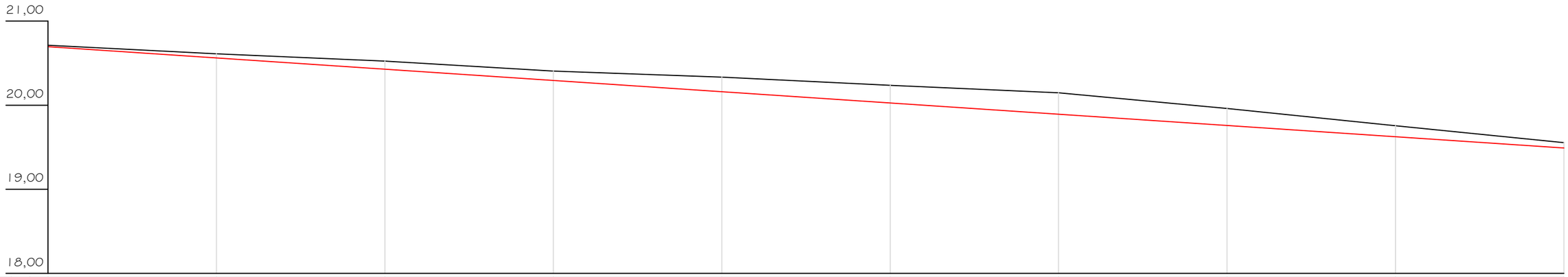

Estaca	Distância	17	18	19	20	21	22	23	24	25	26
		340,000	360,000	380,000	400,000	420,000	440,000	460,000	480,000	500,000	520,000
Cotas do Terreno	20,713		20,611	20,524	20,405	20,333	20,235	20,146	19,961	19,755	19,555
Cotas do Projeto	20,696		20,562	20,428	20,294	20,160	20,026	19,892	19,758	19,624	19,491

Detalhe 01 - Legenda

- Pavimento asfáltico existente
- Drenagem existente
- Boca de lobo existente
- Portão
- Cerca existente
- Muro
- Projeto
- Edificação
- Bordo de pista
- Árvore
- Poste existente
- 15,5 / 5 — Curva de nível

Prefeitura Municipal de Maracajá/SC
Avenida Getúlio Vargas, nº 530 - Fone/Fax (048) 3523-1111
Cep: 88.910-000 - Centro - Maracajá - Santa Catarina

Projeto: Pavimentação em concreto asfáltico

Discriminação: Projeto geométrico e de terraplenagem
Obra: Rodovia Esmeraldina Teixeira Simões

Bairro: Espigão da Toca
Município: Maracajá/SC
Data: Outubro/2025
Escala: Indicada
Prancha: 08/25

Responsável técnico:
DARCIO PAGANI VIEIRA:02897068906
Assinado de forma digital por DARCIO PAGANI VIEIRA:02897068906
Dados: 2026.02.27 15:44:02 -03'00'

Engº Darcio Pagani Vieira, Crea/SC - 077.222-9

Projeto geométrico
Escala: 1/500

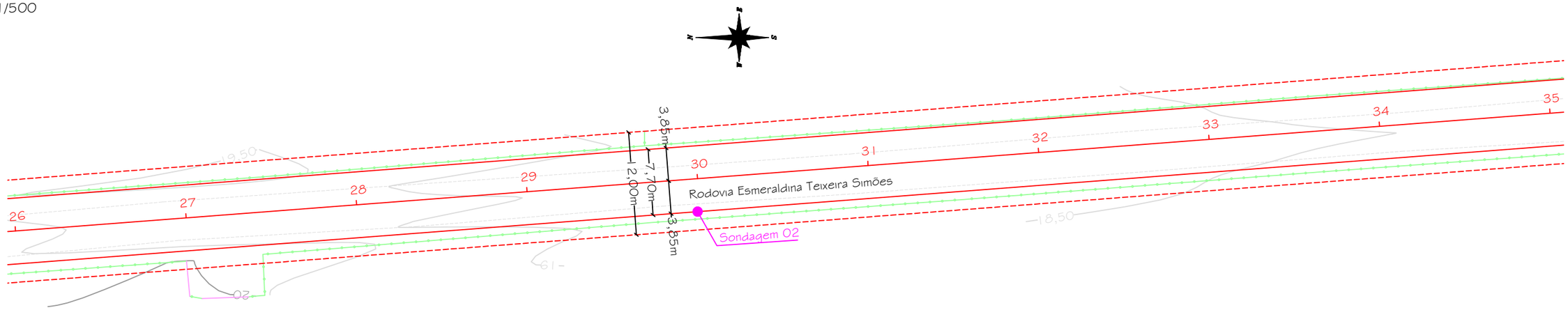

Perfil longitudinal
Escala horizontal: 1/500
Escala vertical: 1/50

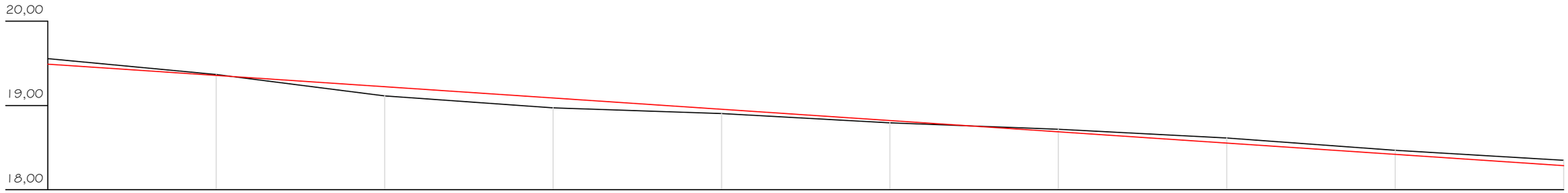

Estaca												
Distância	26	520,000	27	540,000	28	560,000	29	580,000	30	600,000	31	620,000
Cotas do Terreno	19,555		19,367		19,113		18,972		18,905		18,794	
Cotas do Projeto	19,491		19,357		19,223		19,089		18,955		18,821	

Estaca									
Distância	32	640,000	33	660,000	34	680,000	35	700,000	
Cotas do Terreno		18,718		18,614		18,467		18,348	
Cotas do Projeto		18,687		18,553		18,419		18,285	

Detalhe 01 - Legenda

- Pavimento asfáltico existente
- Drenagem existente
- Boca de lobo existente
- Portão
- Cerca existente
- Muro
- Projeto
- Edificação
- Bordo de pista
- Árvore
- Poste existente
- Curva de nível (15,5 / 5)

Prefeitura Municipal de Maracajá/SC

Avenida Getúlio Vargas, nº 530 - Fone/Fax (048) 3523-1111
Cep: 88.910-000 - Centro - Maracajá - Santa Catarina

Projeto: Pavimentação em concreto asfáltico

Discriminação: Projeto geométrico e de terraplenagem

Obra: Rodovia Esmeraldina Teixeira Simões

Bairro: Espigão da Toca | Município: Maracajá/SC | Data: Outubro/2025 | Escala: Indicada | Prancha: 09/25

Responsável técnico:

DARCIO PAGANI VIEIRA:02897068906

Assinado de forma digital por DARCIO PAGANI VIEIRA:02897068906
Dados: 2026.02.27 15:44:37 -03'00'

Engº Darcio Pagani Vieira, Crea/SC - 077.222-9

Projeto geométrico
Escala: 1/500

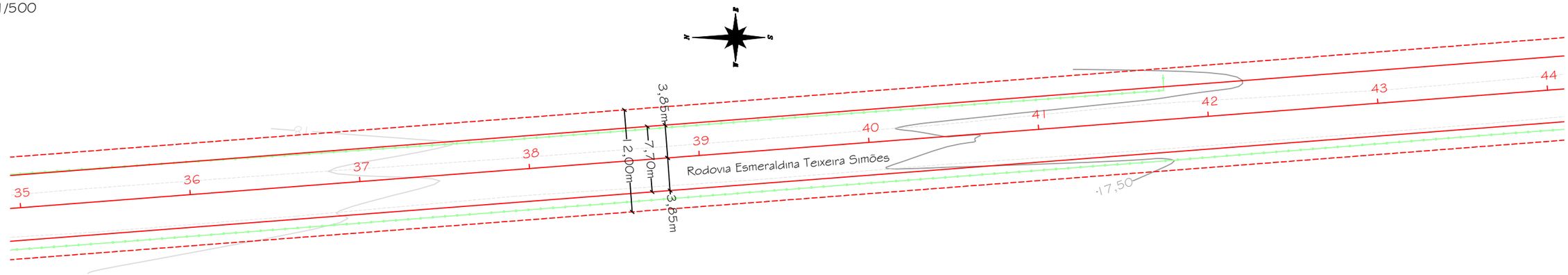

Perfil longitudinal
Escala horizontal: 1/500
Escala vertical: 1/50

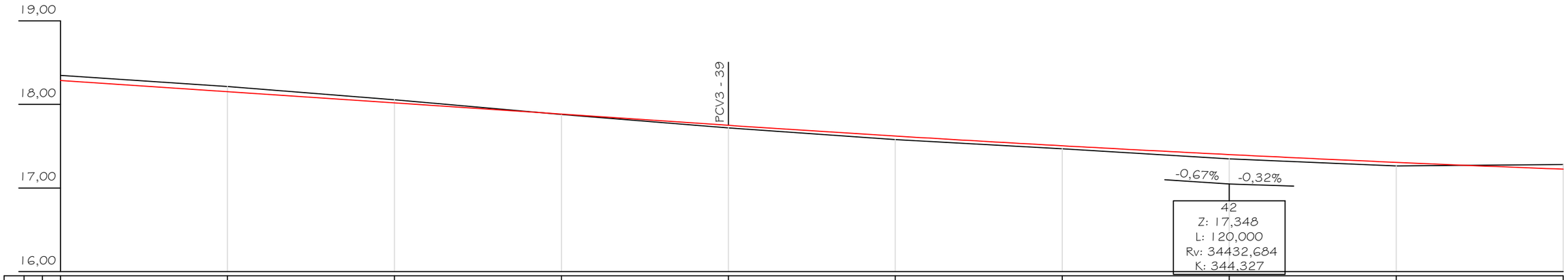

Estaca	Distância	Cotas do Terreno	Cotas do Projeto
35	700,000	18,348	18,285
36	720,000	18,214	18,151
37	740,000	18,054	18,017
38	760,000	17,879	17,883
39	780,000	17,718	17,749
40	800,000	17,579	17,621
41	820,000	17,470	17,505
42	840,000	17,348	17,400
43	860,000	17,264	17,307
44	880,000	17,282	17,225

Detalhe 01 - Legenda

- Pavimento asfáltico existente
- Drenagem existente
- Boca de lobo existente
- Portão
- Cerca existente
- Muro
- Projeto
- Edificação
- Bordo de pista
- Árvore
- Poste existente
- Curva de nível (15,5 / 15)

Prefeitura Municipal de Maracajá/SC

Avenida Getúlio Vargas, nº 530 - Fone/Fax (048) 3523-1111
Cep: 88.910-000 - Centro - Maracajá - Santa Catarina

Projeto: Pavimentação em concreto asfáltico

Discriminação: Projeto geométrico e de terraplenagem

Obra: Rodovia Esmeraldina Teixeira Simões

Bairro: Espigão da Toca | Município: Maracajá/SC | Data: Outubro/2025 | Escala: Indicada | Prancha: 10/25

Responsável técnico:

DARCIO PAGANI VIEIRA:02897068906

Assinado de forma digital por DARCIO PAGANI VIEIRA:02897068906
Dados: 2026.02.27 15:45:02 -03'00'

Engº Darcio Pagani Vieira, Crea/SC - 077.222-9

Projeto geométrico
Escala: 1/500

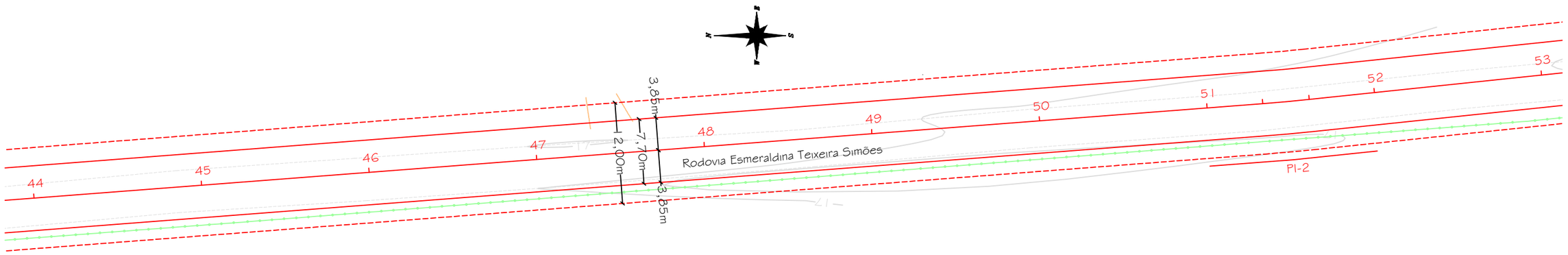

Perfil longitudinal
Escala horizontal: 1/500
Escala vertical: 1/50

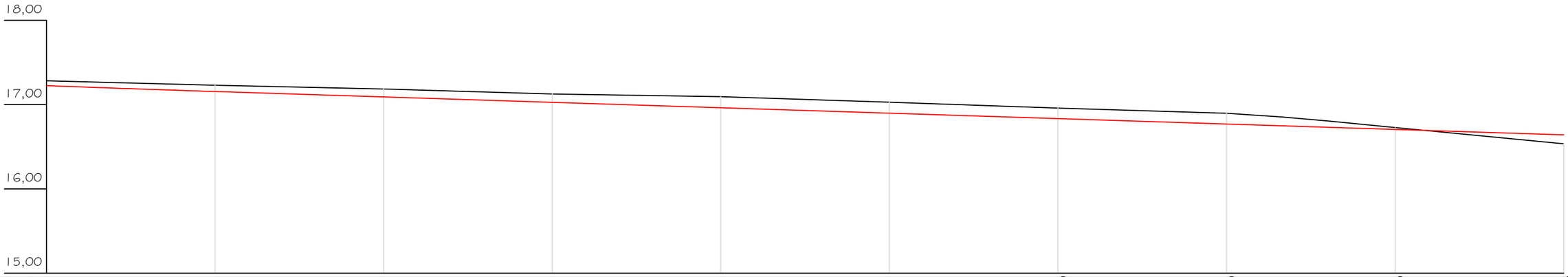

Estaca	44	45	46	47	48	49	50	51	52	53
Distância	880,000	900,000	920,000	940,000	960,000	980,000	1000,000	1020,000	1040,000	1060,000
Cotas do Terreno	17,282	17,230	17,186	17,127	17,095	17,029	16,959	16,898	16,854	16,805	16,727	16,535
Cotas do Projeto	17,225	17,155	17,091	17,027	16,962	16,898	16,834	16,770	16,748	16,730	16,705	16,641

Detalhe 01 - Legenda

- Pavimento asfáltico existente
- Drenagem existente
- Boca de lobo existente
- Portão
- Cerca existente
- Muro
- Projeto
- Edificação
- Bordo de pista
- Árvore
- Poste existente
- 15,5 / 15 — Curva de nível

Prefeitura Municipal de Maracajá/SC

Avenida Getúlio Vargas, nº 530 - Fone/Fax (048) 3523-1111
Cep: 88.910-000 - Centro - Maracajá - Santa Catarina

Projeto: Pavimentação em concreto asfáltico

Discriminação: Projeto geométrico e de terraplenagem

Obra: Rodovia Esmeraldina Teixeira Simões

Bairro: Espigão da Toca | Município: Maracajá/SC | Data: Outubro/2025 | Escala: Indicada | Prancha: 11/25

Responsável técnico:

DARCIO PAGANI VIEIRA:02897068906

Assinado de forma digital por DARCIO PAGANI VIEIRA:02897068906
Dados: 2026.02.27 15:45:32 -03'00'

Engº Darcio Pagani Vieira, Crea/SC - 077.222-9

Projeto geométrico
Escala: 1/500

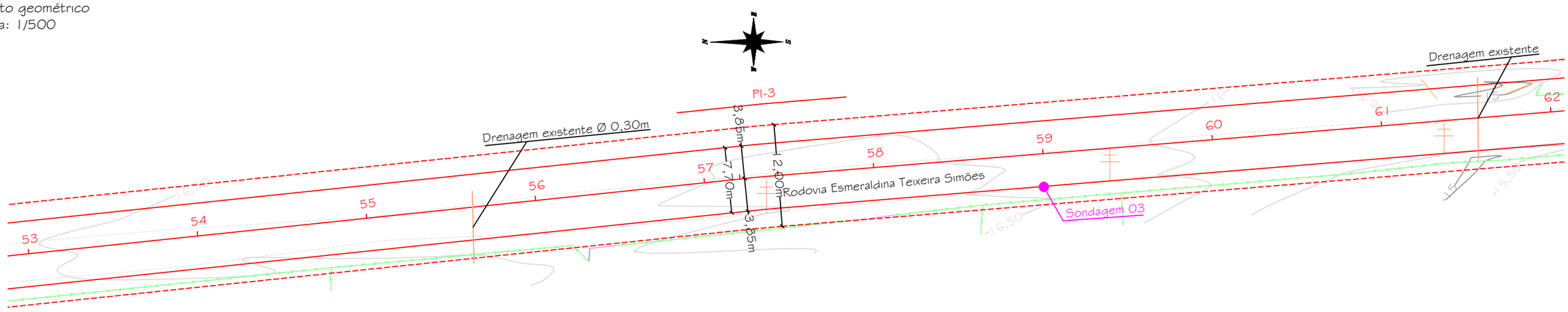

Perfil longitudinal
Escala horizontal: 1/500
Escala vertical: 1/50

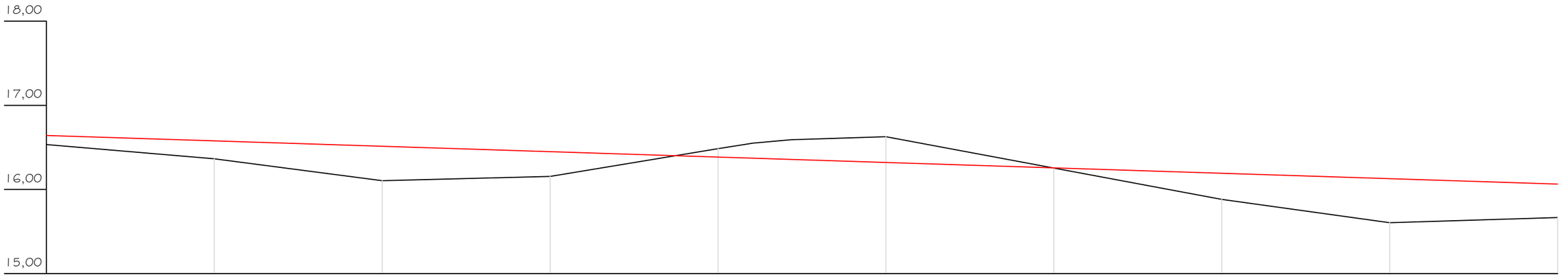

Estaca	53		54		55		56		57			58		59		60		61		62	
Distância		1060,000		1080,000		1100,000		1120,000		1140,000			1160,000		1180,000		1200,000		1220,000		1240,000
Cotas do Terreno	16,535		16,365		16,104		16,156		16,486	16,551	16,590	16,627		16,255		15,881		15,604		15,666	
Cotas do Projeto	16,641		16,577		16,513		16,449		16,384	16,371	16,356	16,320		16,256		16,192		16,127		16,063	

Detalhe 01 - Legenda

- Pavimento asfáltico existente
- Drenagem existente
- Boca de lobo existente
- Portão
- Cerca existente
- Muro
- Projeto
- Edificação
- Bordo de pista
- Árvore
- Poste existente
- Curva de nível (15,5 / 15)

Prefeitura Municipal de Maracajá/SC

Avenida Getúlio Vargas, nº 530 - Fone/Fax (048) 3523-1111
Cep: 88.910-000 - Centro - Maracajá - Santa Catarina

Projeto: Pavimentação em concreto asfáltico

Discriminação: Projeto geométrico e de terraplenagem
Obra: Rodovia Esmeraldina Teixeira Simões

Bairro: Espigão da Toca
Município: Maracajá/SC
Data: Outubro/2025
Escala: Indicada
Prancha: 12/25

Responsável técnico:
DARCIO PAGANI VIEIRA:02897068906
Assinado de forma digital por DARCIO PAGANI VIEIRA:02897068906
Dados: 2026.02.27 15:46:03 -03'00'

Engº Darcio Pagani Vieira, Crea/SC - 077.222-9

Projeto geométrico
Escala: 1/500

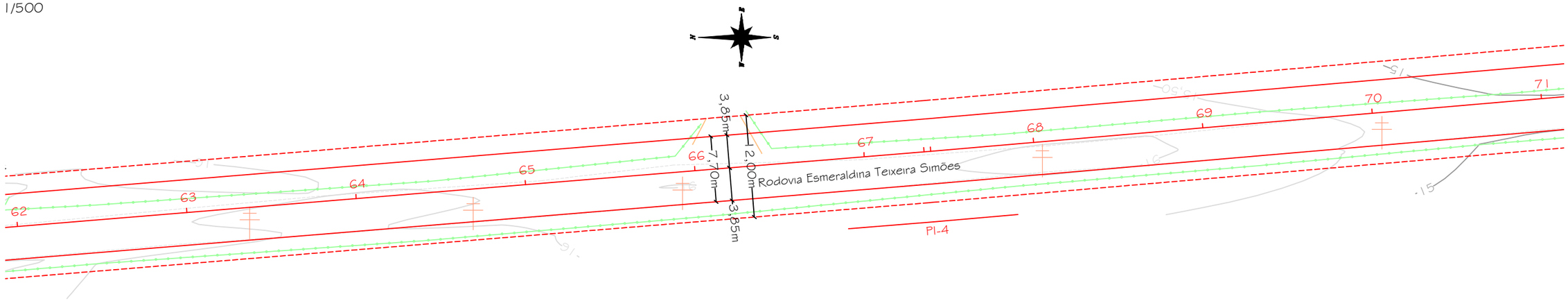

Perfil longitudinal
Escala horizontal: 1/500
Escala vertical: 1/50

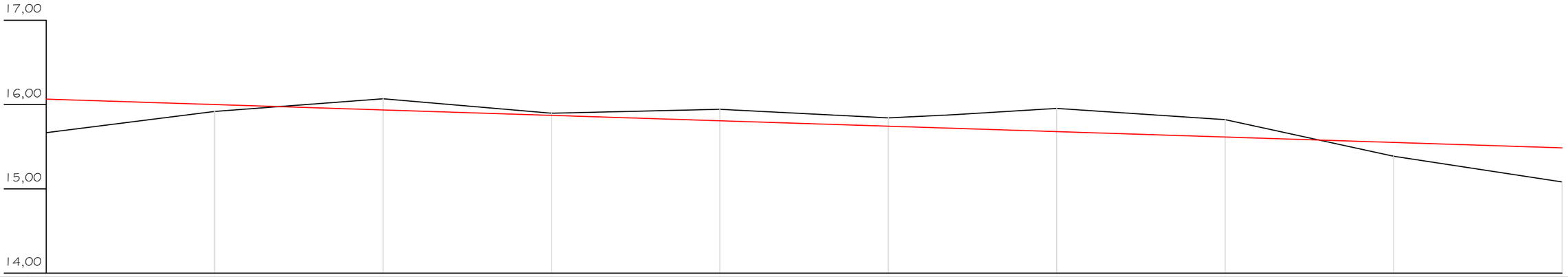

Estaca	Distância	62	1240,000	63	1260,000	64	1280,000	65	1300,000	66	1320,000	67	1340,000			68	1360,000	69	1380,000	70	1400,000	71	1420,000
Cotas do Terreno		15,666		15,919		16,067		15,897		15,944		15,841	15,875	15,880		15,953		15,820		15,387		15,081	
Cotas do Projeto		16,063		15,999		15,935		15,871		15,806		15,742	15,719	15,717		15,678		15,614		15,549		15,485	

Detalhe 01 - Legenda

- Pavimento asfáltico existente
- Drenagem existente
- Boca de lobo existente
- Portão
- Cerca existente
- Muro
- Projeto
- Edificação
- Bordo de pista
- Árvore
- Poste existente
- 15,5 / 15 — Curva de nível

Prefeitura Municipal de Maracajá/SC

Avenida Getúlio Vargas, nº 530 - Fone/Fax (048) 3523-1111
Cep: 88.910-000 - Centro - Maracajá - Santa Catarina

Projeto: Pavimentação em concreto asfáltico

Discriminação: Projeto geométrico e de terraplenagem

Obra: Rodovia Esmeraldina Teixeira Simões

Bairro: Espigão da Toca | Município: Maracajá/SC | Data: Outubro/2025 | Escala: Indicada | Prancha: 13/25

Responsável técnico:

DARCIO PAGANI VIEIRA:02897068906
Assinado de forma digital por DARCIO PAGANI VIEIRA:02897068906
Dados: 2026.02.27 15:46:31 -03'00'

Engº Darcio Pagani Vieira, Crea/SC - 077.222-9

Projeto geométrico
Escala: 1/500

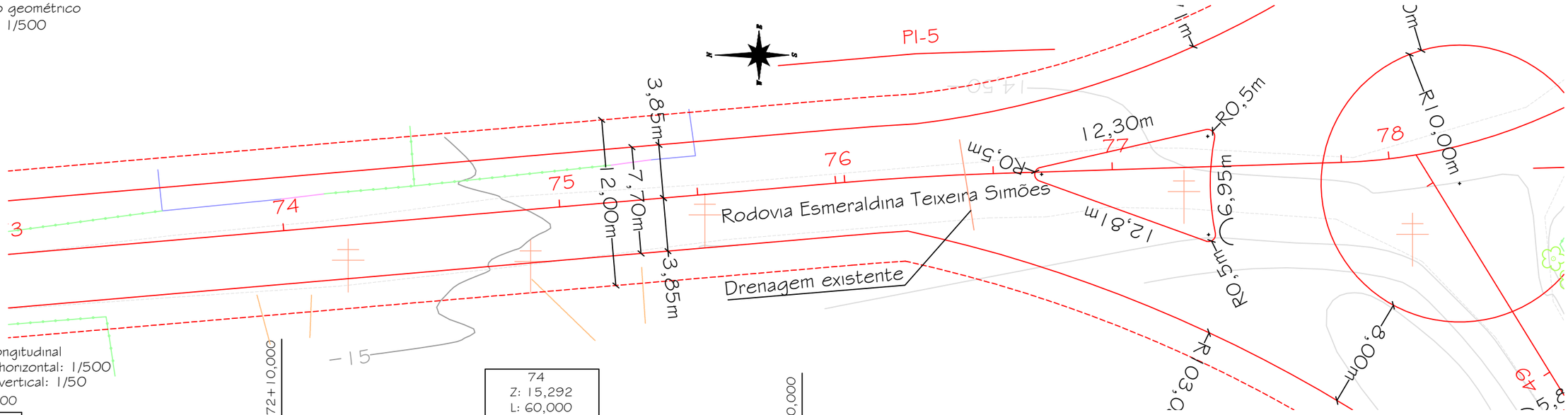

Perfil longitudinal
Escala horizontal: 1/500
Escala vertical: 1/50

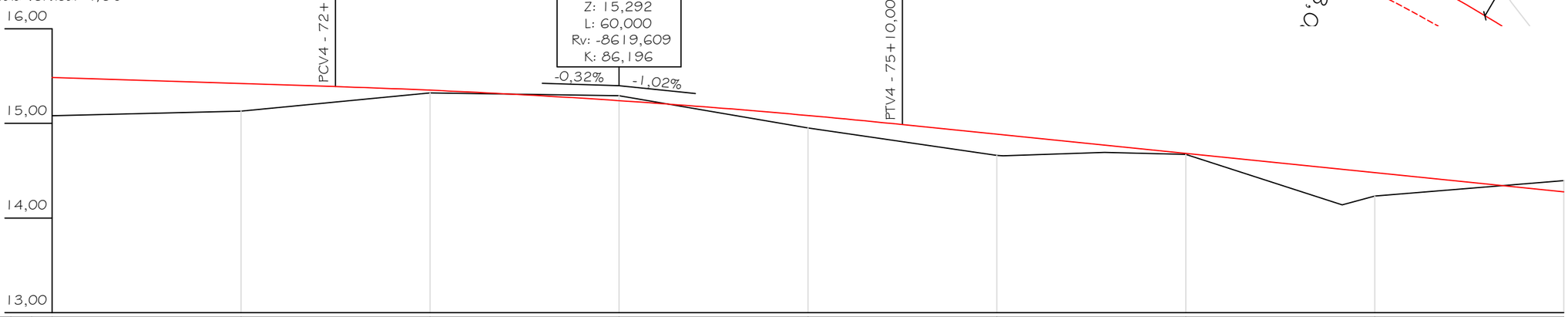

Estaca	Distância	71	1420,000	72	1440,000	73	1460,000	74	1480,000	75	1500,000	76	1520,000	77	1540,000	78	1560,000	79	1580,000
Cotas do Terreno		15,081		15,129		15,321		15,292		14,951		14,662		14,693		14,672		14,139		14,232		14,395	
Cotas do Projeto		15,485		15,421		15,389	15,351		15,240		15,083		14,987	14,886	14,879		14,770		14,682		14,514		14,479		14,275

Detalhe 01 - Legenda

- Pavimento asfáltico existente
- Drenagem existente
- Boca de lobo existente
- Portão
- Cerca existente
- Muro
- Projeto
- Edificação
- Bordo de pista
- Árvore
- Poste existente
- 15,5 / 15 — Curva de nível

Prefeitura Municipal de Maracajá/SC

Avenida Getúlio Vargas, nº 530 - Fone/Fax (048) 3523-1111
Cep: 88.910-000 - Centro - Maracajá - Santa Catarina

Projeto: Pavimentação em concreto asfáltico

Discriminação: Projeto geométrico e de terraplenagem

Obra: Rodovia Esmeraldina Teixeira Simões

Bairro: Espigão da Toca | Município: Maracajá/SC | Data: Outubro/2025 | Escala: Indicada | Prancha: 14/25

Responsável técnico:

DARCIO PAGANI VIEIRA:02897068906

Assinado de forma digital por DARCIO PAGANI VIEIRA:02897068906
Dados: 2026.02.27 15:47:02 -03'00'

Engº Darcio Pagani Vieira, Crea/SC - 077.222-9

Projeto geométrico
Escala: 1/500

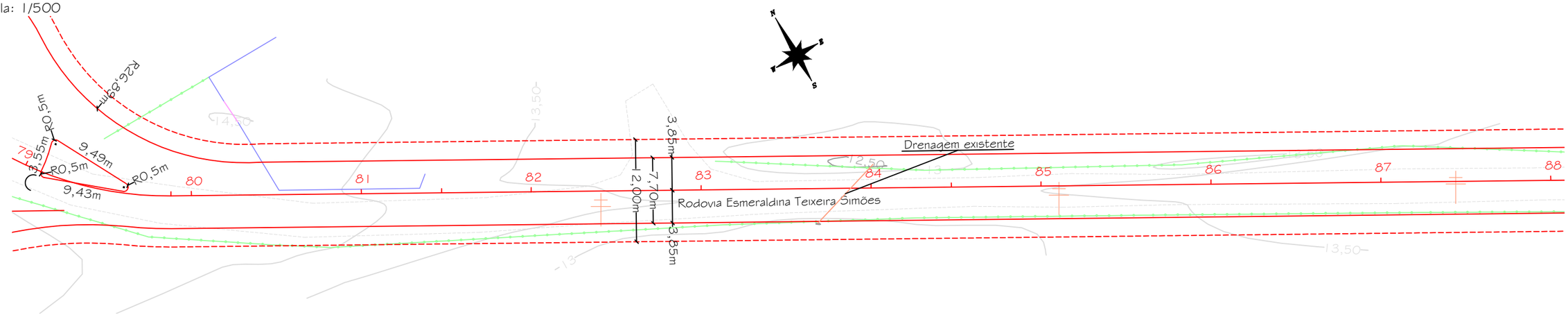

Perfil longitudinal
Escala horizontal: 1/500
Escala vertical: 1/50



Estaca	79		80		81		82		83		84		85		86		87		88	
Distância	1580,000			1600,000		1620,000		1640,000		1660,000		1680,000		1700,000		1720,000		1740,000		1760,000
Cotas do Terreno	14,395		14,353	14,309	13,927		13,632		13,410		13,428		13,483		13,569		13,913		13,858	
Cotas do Projeto	14,275		14,096	14,072	13,868		13,772	13,677		13,561		13,531	13,547	13,575		13,628		13,681		13,734

Detalhe 01 - Legenda

- Pavimento asfáltico existente
- Drenagem existente
- Boca de lobo existente
- Portão
- Cerca existente
- Muro
- Projeto
- Edificação
- Bordo de pista
- Árvore
- Poste existente
- 15,5 / 15 — Curva de nível

Prefeitura Municipal de Maracajá/SC

Avenida Getúlio Vargas, nº 530 - Fone/Fax (048) 3523-1111
Cep: 88.910-000 - Centro - Maracajá - Santa Catarina

Projeto: Pavimentação em concreto asfáltico

Discriminação: Projeto geométrico e de terraplenagem
Obra: Rodovia Esmeraldina Teixeira Simões

Bairro: Espigão da Toca
Município: Maracajá/SC
Data: Outubro/2025
Escala: Indicada
Prancha: 15/25

Responsável técnico:
DARCIO PAGANI VIEIRA:02897068906
Assinado de forma digital por DARCIO PAGANI VIEIRA:02897068906
Dados: 2026.02.27 15:47:26 -03'00'

Engº Darcio Pagani Vieira, Crea/SC - 077.222-9

Projeto geométrico
Escala: 1/500

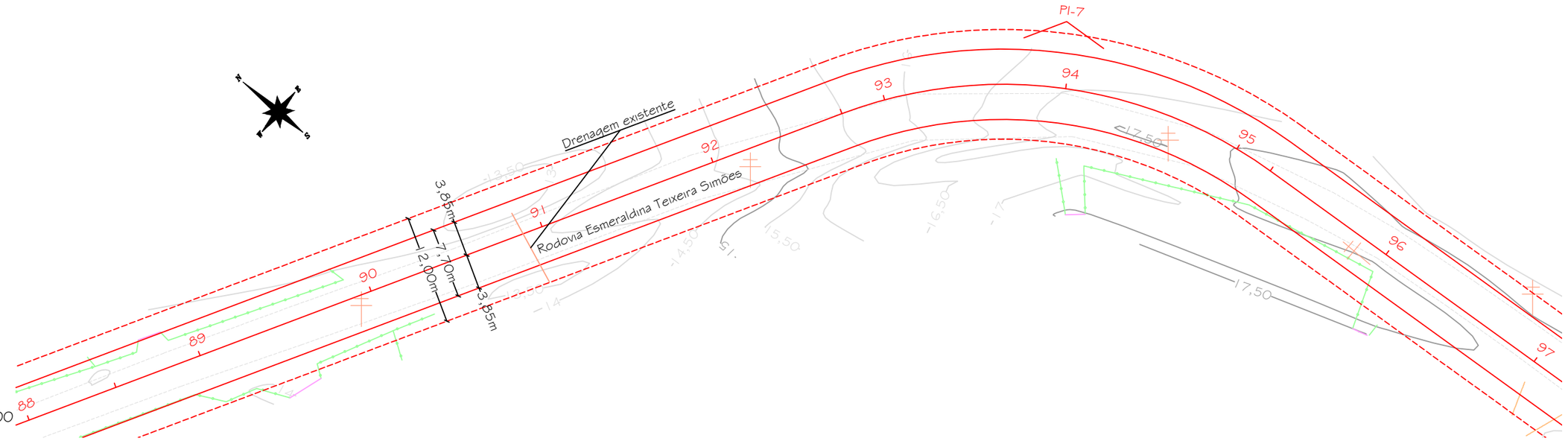

Perfil longitudinal
Escala horizontal: 1/500
Escala vertical: 1/100

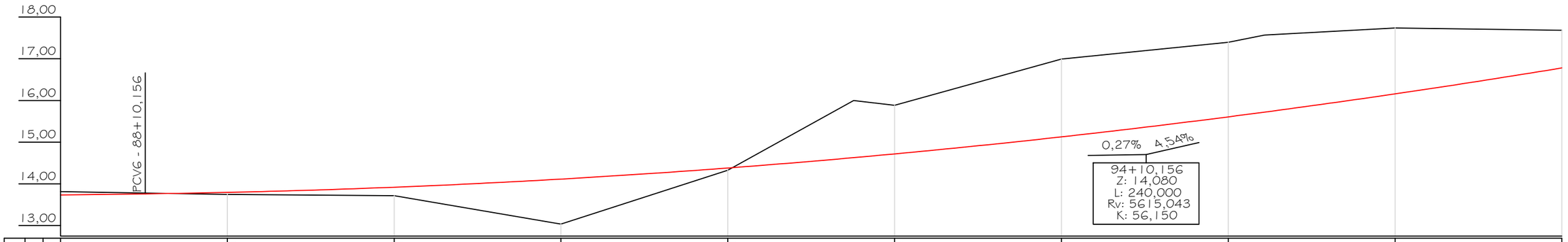

Estaca	88		89		90	91	92	93		94	95		96	97
Distância	1760,000		1780,000		1800,000	1820,000	1840,000		1860,000	1880,000		1900,000		1920,000	1940,000
Cotas do Terreno	13,815		13,744		13,719	13,035	14,325	15,997	15,883	16,992	17,394	17,569	17,740	17,683	
Cotas do Projeto	13,734	13,761	13,796		13,920	14,115	14,381	14,629	14,718	15,127	15,607	15,722	16,158	16,781	

Detalhe 01 - Legenda

- Pavimento asfáltico existente
- Drenagem existente
- Boca de lobo existente
- Portão
- Cerca existente
- Muro
- Projeto
- Edificação
- Bordo de pista
- Árvore
- Poste existente
- Curva de nível (15,5 / 15)

Prefeitura Municipal de Maracajá/SC

Avenida Getúlio Vargas, nº 530 - Fone/Fax (048) 3523-1111
Cep: 88.910-000 - Centro - Maracajá - Santa Catarina

Projeto: Pavimentação em concreto asfáltico

Discriminação: Projeto geométrico e de terraplenagem

Obra: Rodovia Esmeraldina Teixeira Simões

Bairro: Espigão da Toca | Município: Maracajá/SC | Data: Outubro/2025 | Escala: Indicada | Prancha: 16/25

Responsável técnico:

DARCIO PAGANI VIEIRA:02897068906

Assinado de forma digital por DARCIO PAGANI VIEIRA:02897068906
Dados: 2026.02.27 15:47:51 -03'00'

Engº Darcio Pagani Vieira, Crea/SC - 077.222-9

Projeto geométrico
Escala: 1/500

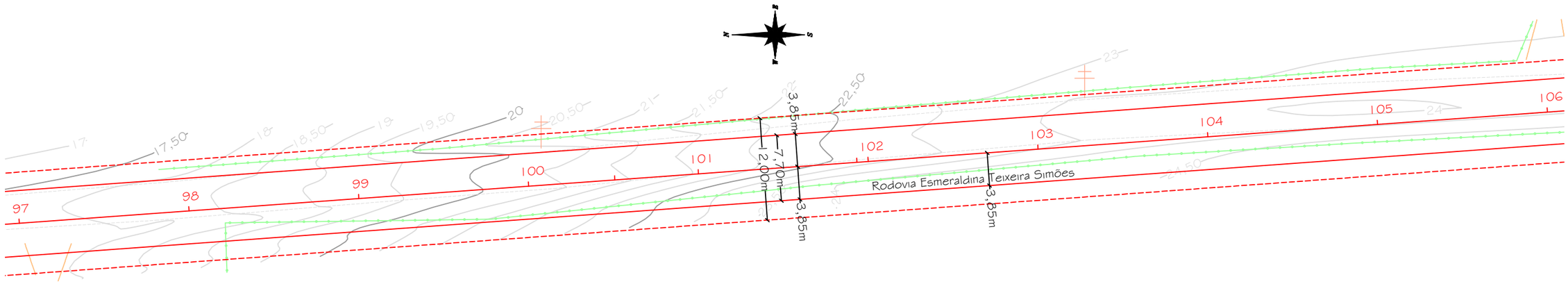

Perfil longitudinal
Escala horizontal: 1/500
Escala vertical: 1/100

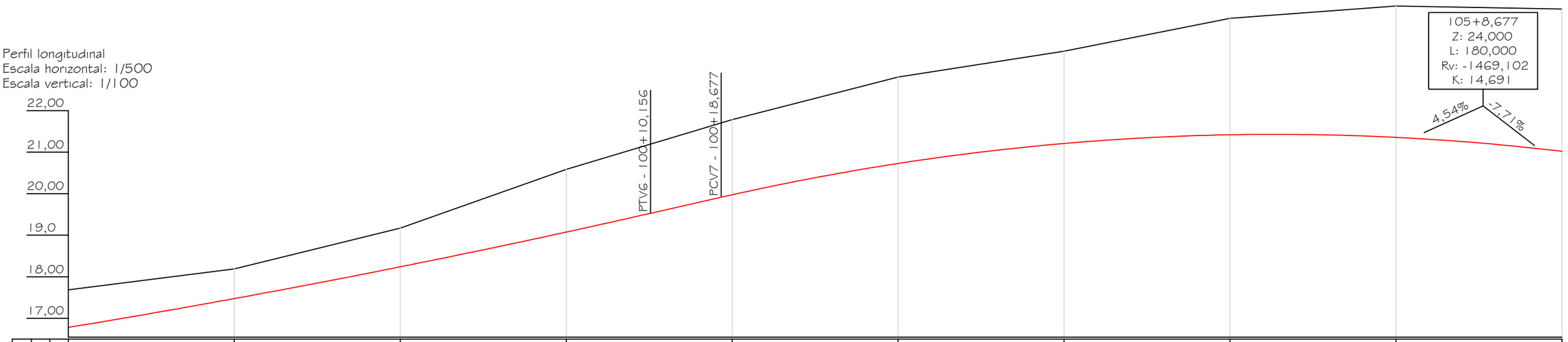

Estaca													
Distância	97	1940,000	98	1960,000	99	1980,000	100	2000,000	101	2020,000	102	2040,000	103
Cotas do Terreno	17,683		18,187		19,170		20,583		21,783		22,806		23,431
Cotas do Projeto	16,781		17,474		18,239		19,076	19,527	19,914 19,974		20,727		21,209

Estaca													
Distância	103	2060,000	104	2080,000	105	2100,000	106	2120,000					
Cotas do Terreno	23,431		24,222		24,516		24,447						
Cotas do Projeto	21,209		21,418		21,355		21,020						

Detalhe 01 - Legenda

- Pavimento asfáltico existente
- Drenagem existente
- Boca de lobo existente
- Portão
- Cerca existente
- Muro
- Projeto
- Edificação
- Bordo de pista
- Árvore
- Poste existente
- Curva de nível (15,5 / 15)

Prefeitura Municipal de Maracajá/SC

Avenida Getúlio Vargas, nº 530 - Fone/Fax (048) 3523-1111
Cep: 88.910-000 - Centro - Maracajá - Santa Catarina

Projeto: Pavimentação em concreto asfáltico

Discriminação: Projeto geométrico e de terraplenagem

Obra: Rodovia Esmeraldina Teixeira Simões

Bairro: Espigão da Toca | Município: Maracajá/SC | Data: Outubro/2025 | Escala: Indicada | Prancha: 17/25

Responsável técnico:

DARCIO PAGANI VIEIRA:02897068906

Assinado de forma digital por DARCIO PAGANI VIEIRA:02897068906
Dados: 2026.02.27 15:48:19 -03'00'

Engº Darcio Pagani Vieira, Crea/SC - 077.222-9

Projeto geométrico
Escala: 1/500

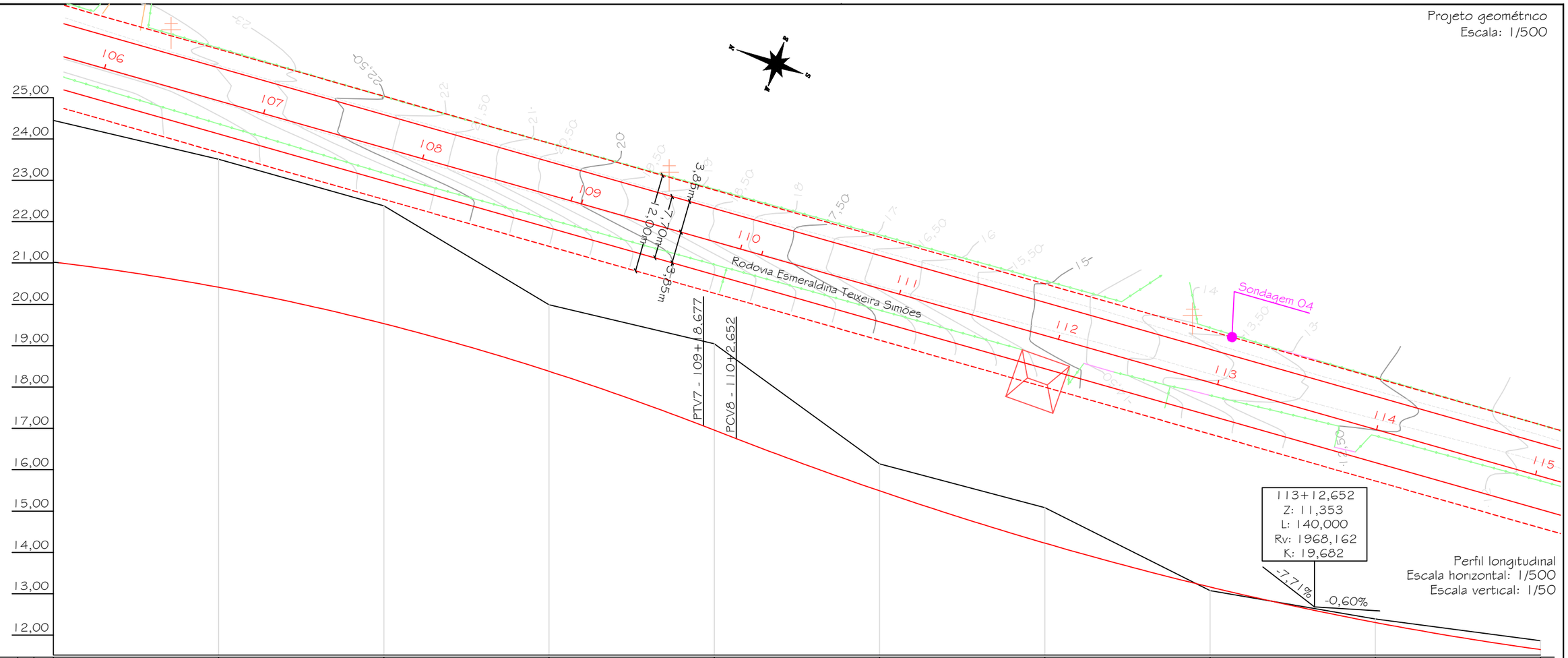

Perfil longitudinal
Escala horizontal: 1/500
Escala vertical: 1/50

Estaca	106	107	108	109	110	111	112	113	114	115
Distância	2120,000	2140,000	2160,000	2180,000	2200,000	2220,000	2240,000	2260,000	2280,000	2300,000
Cotas do Terreno	24,447	23,667	22,796	19,990	19,047	16,143	15,082	13,076	12,389	11,866
Cotas do Projeto	21,020	20,412	19,533	18,380	17,059 16,937	16,752	15,491	14,226	13,165	12,306	11,651

Detalhe 01 - Legenda

- Pavimento asfáltico existente
- Drenagem existente
- Boca de lobo existente
- Portão
- Cerca existente
- Muro
- Projeto
- Edificação
- Bordo de pista
- Árvore
- Poste existente
- Curva de nível (15,5 / 15)

Prefeitura Municipal de Maracajá/SC

Avenida Getúlio Vargas, nº 530 - Fone/Fax (048) 3523-1111
Cep: 88.910-000 - Centro - Maracajá - Santa Catarina

Projeto:
Pavimentação em concreto asfáltico

Discriminação: Projeto geométrico e de terraplenagem

Obra: Rodovia Esmeraldina Teixeira Simões

Bairro: Espigão da Toca | Município: Maracajá/SC | Data: Outubro/2025 | Escala: Indicada | Prancha: 18/25

Responsável técnico:

DARCIO PAGANI VIEIRA:02897068906

Assinado de forma digital por DARCIO PAGANI VIEIRA:02897068906
Dados: 2026.02.27 15:48:47 -03'00'

Engº Darcio Pagani Vieira, Crea/SC - 077.222-9

Projeto geométrico
Escala: 1/500

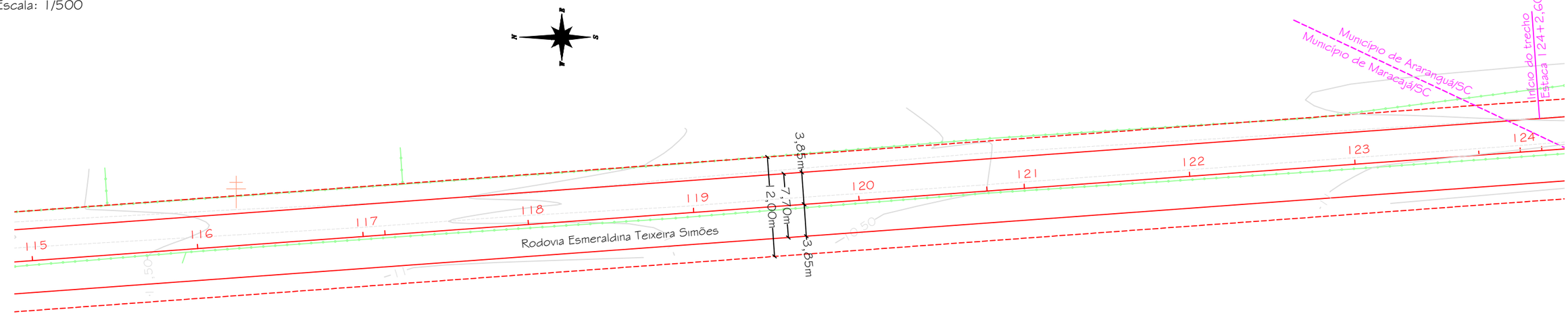

Perfil longitudinal
Escala horizontal: 1/500
Escala vertical: 1/50

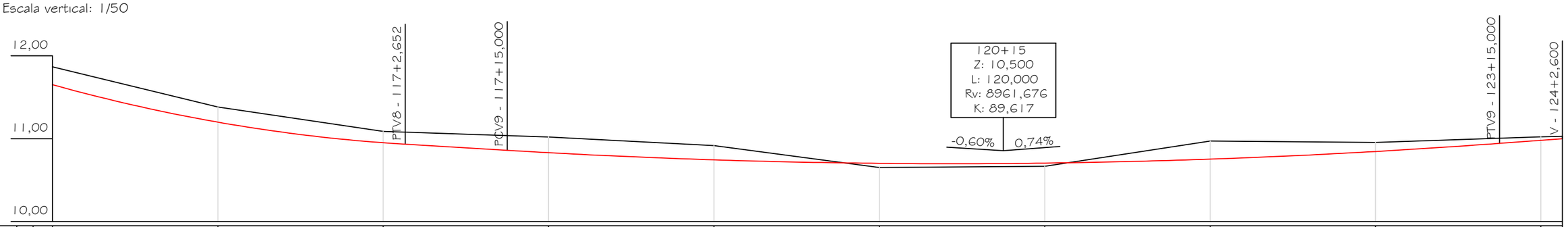

Estaca																									
Distância	115	2300,000		116	2320,000		117	2340,000			118	2360,000		119	2380,000		120	2400,000		121	2420,000		122	2440,000		123	2460,000			124	2480,000
Cotas do Terreno	11,866		11,383			11,089				11,020			10,916		10,652			10,668			10,971			10,954			11,023		
Cotas do Projeto	11,651		11,200			10,951	10,934		10,860		10,831		10,745		10,703			10,706			10,753			10,845		10,944		10,981	11,000

Detalhe 01 - Legenda

- Pavimento asfáltico existente
- Drenagem existente
- Boca de lobo existente
- Portão
- Cerca existente
- Muro
- Projeto
- Edificação
- Bordo de pista
- Árvore
- Poste existente
- Curva de nível (1/5,5 – 1/5)

Prefeitura Municipal de Maracajá/SC

Avenida Getúlio Vargas, nº 530 - Fone/Fax (048) 3523-1111
Cep: 88.910-000 - Centro - Maracajá - Santa Catarina

Projeto: Pavimentação em concreto asfáltico

Discriminação: Projeto geométrico e de terraplenagem

Obra: Rodovia Esmeraldina Teixeira Simões

Bairro: Espigão da Toca | Município: Maracajá/SC | Data: Outubro/2025 | Escala: Indicada | Prancha: 19/25

Responsável técnico:

DARCIO PAGANI VIEIRA:02897068906

Assinado de forma digital por DARCIO PAGANI VIEIRA:02897068906
Dados: 2026.02.27 15:49:12 -03'00'

Engº Darcio Pagani Vieira, Crea/SC - 077.222-9

Projeto geométrico
Escala: 1/500

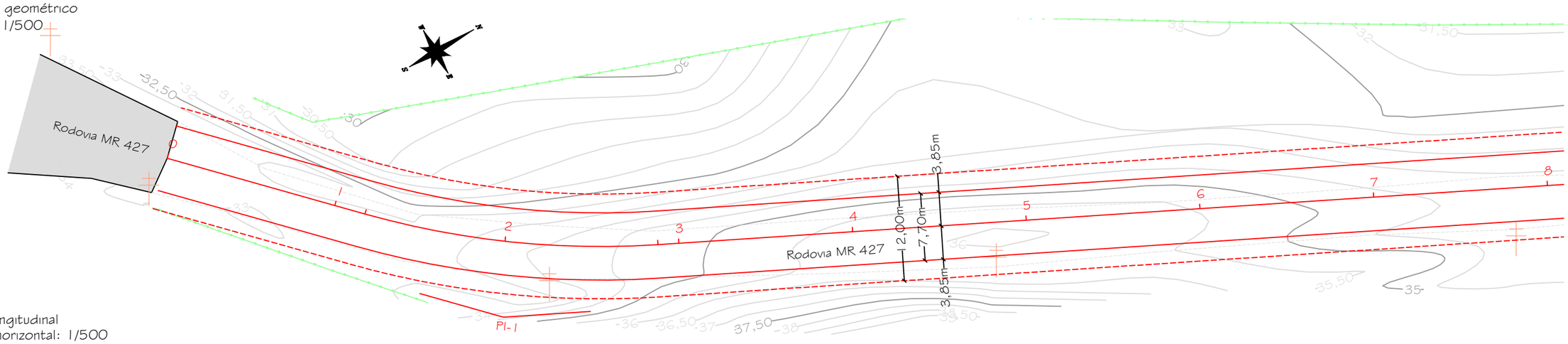

Perfil longitudinal
Escala horizontal: 1/500
Escala vertical: 1/100

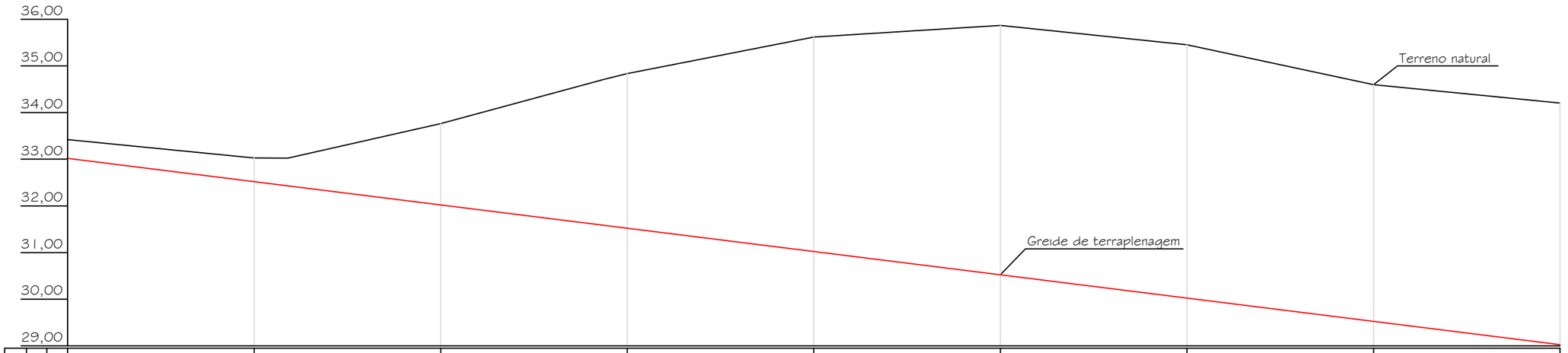

Estaca	Distância	Cotas do Terreno	Cotas do Projeto
0	0,000	33,421	33,020
1	20,000	33,026	32,521
		33,024	32,431
2	40,000	33,766	32,022
3	60,000	34,715	31,583
		34,834	31,523
4	80,000	35,620	31,024
5	100,000	35,867	30,525
6	120,000	35,453	30,026
7	140,000	34,596	29,527
8	160,000	34,206	29,028

Detalhe 01 - Legenda

- Pavimento asfáltico existente
- Drenagem existente
- Boca de lobo existente
- Portão
- Cerca existente
- Muro
- Projeto
- Edificação
- Bordo de pista
- Árvore
- Poste existente
- 15,5 / 15 — Curva de nível

Prefeitura Municipal de Maracajá/SC

Avenida Getúlio Vargas, nº 530 - Fone/Fax (048) 3523-1111
Cep: 88.910-000 - Centro - Maracajá - Santa Catarina

Projeto: Pavimentação em concreto asfáltico

Discriminação: Projeto geométrico e de terraplenagem

Obra: Rodovia MR 427

Bairro: Espigão da Toca | Município: Maracajá/SC | Data: Outubro/2025 | Escala: Indicada | Prancha: 20/25

Responsável técnico:

DARCIO PAGANI VIEIRA:02897068906

Assinado de forma digital por DARCIO PAGANI VIEIRA:02897068906
Dados: 2026.02.27 16:07:51 -03'00'

Engº Darcio Pagani Vieira, Crea/SC - 077.222-9

Projeto geométrico
Escala: 1/500

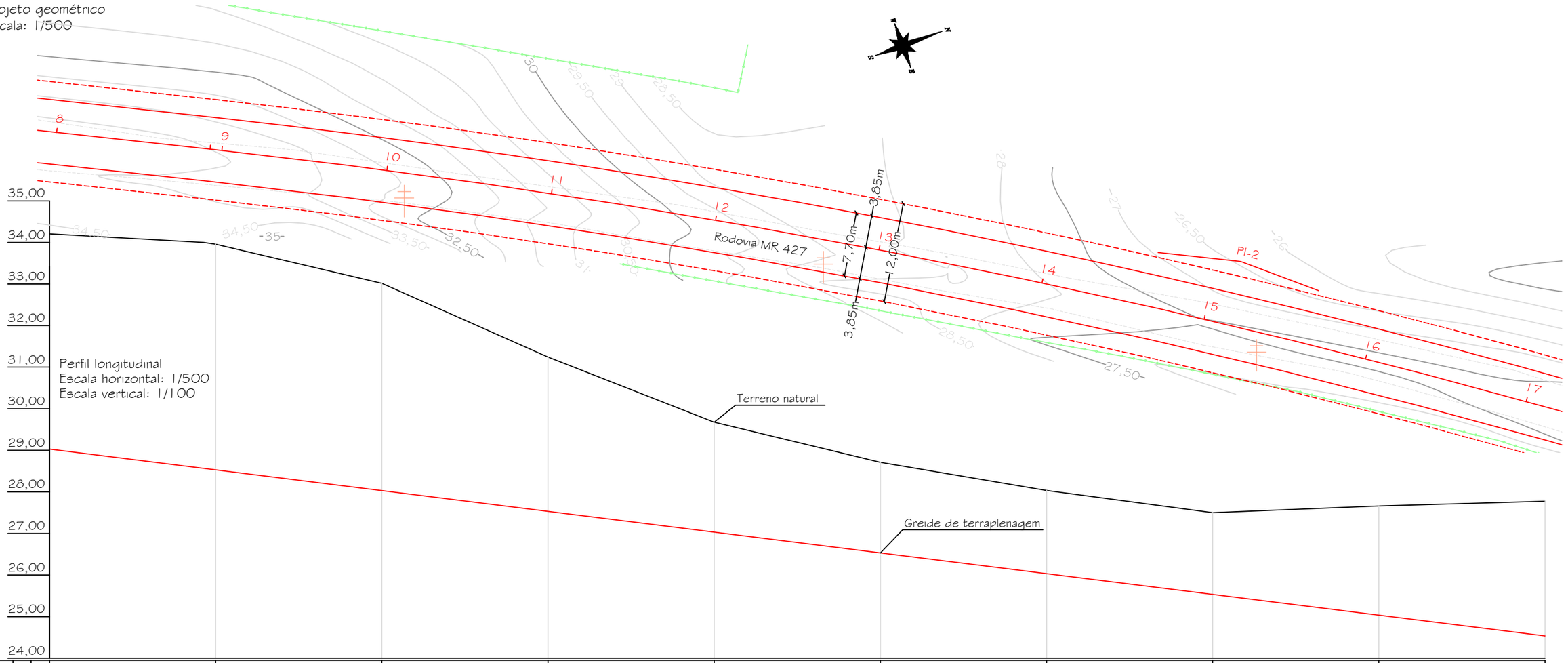

Estaca	Distância	8		9		10		11		12		13		14		15		16		17	
		160,000			180,000		200,000		220,000		240,000		260,000		280,000		300,000		320,000		340,000
Cotas do Terreno		34,206		33,999	33,955	33,017		31,244		29,677		28,713		28,034		27,502		27,661		27,776	
Cotas do Projeto		29,028		28,564	28,529	28,030		27,531		27,032		26,533		26,034		25,535		25,036		24,537	

Detalhe 01 - Legenda

- Pavimento asfáltico existente
- Drenagem existente
- Boca de lobo existente
- Portão
- Cerca existente
- Muro
- Projeto
- Edificação
- Bordo de pista
- Árvore
- Poste existente
- Curva de nível (1/5,5 / 1/5)

Prefeitura Municipal de Maracajá/SC

Avenida Getúlio Vargas, nº 530 - Fone/Fax (048) 3523-1111
Cep: 88.910-000 - Centro - Maracajá - Santa Catarina

Projeto:
Pavimentação em concreto asfáltico

Discriminação: Projeto geométrico e de terraplenagem
Obra: Rodovia MR 427

Bairro: Espigão da Toca
Município: Maracajá/SC
Data: Outubro/2025
Escala: Indicada
Prancha: 21/25

Responsável técnico:
DARCIO PAGANI VIEIRA:02897068906
Assinado de forma digital por DARCIO PAGANI VIEIRA:02897068906
Dados: 2026.02.27 16:08:18 -03'00'

Engº Darcio Pagani Vieira, Crea/SC - 077.222-9

Projeto geométrico
Escala: 1/500

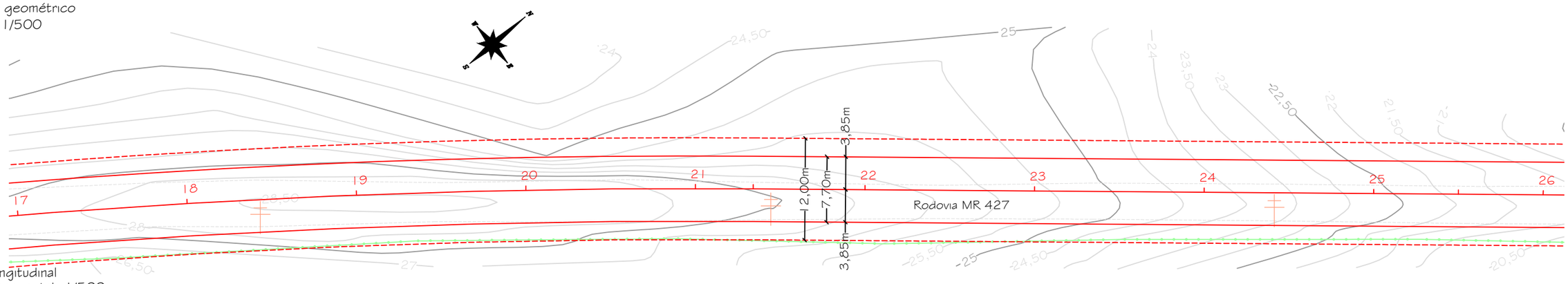

Perfil longitudinal
Escala horizontal: 1/500
Escala vertical: 1/100

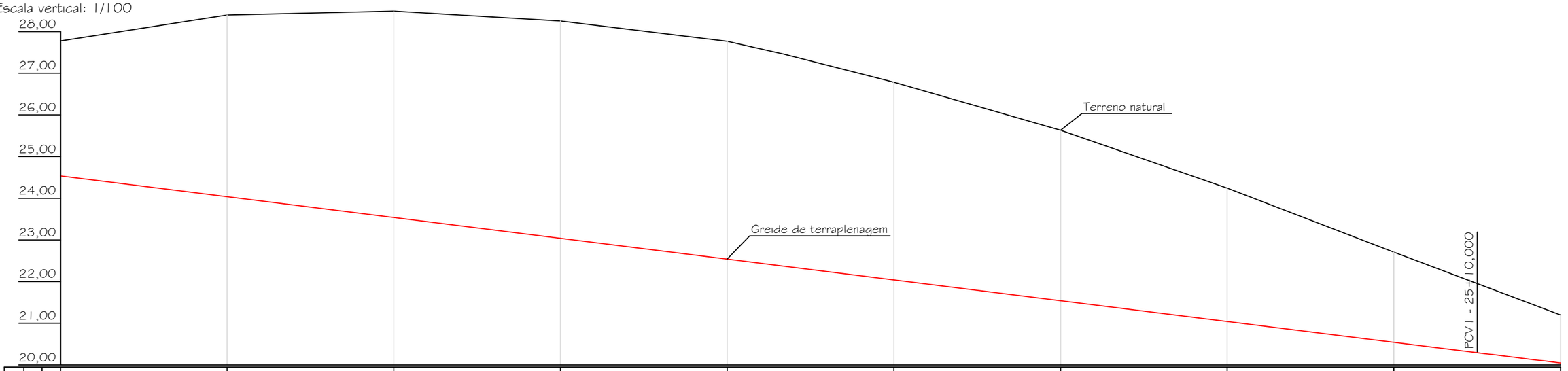

Estaca	17	18	19	20	21		22	23	24	25	26	
Distância	340,000	360,000	380,000	400,000	420,000		440,000	460,000	480,000	500,000	520,000	
Cotas do Terreno	27,776	28,399	28,488	28,251	27,766	27,459	26,786	25,631	24,244	22,705	21,199	
Cotas do Projeto	24,537	24,038	23,539	23,040	22,541	22,371	22,042	21,543	21,044	20,545	20,295	20,050

Detalhe 01 - Legenda

- Pavimento asfáltico existente
- Drenagem existente
- Boca de lobo existente
- Portão
- Cerca existente
- Muro
- Projeto
- Edificação
- Bordo de pista
- Árvore
- Poste existente
- 15,5 / 5 — Curva de nível

Prefeitura Municipal de Maracajá/SC
Avenida Getúlio Vargas, nº 530 - Fone/Fax (048) 3523-1111
Cep: 88.910-000 - Centro - Maracajá - Santa Catarina

Projeto: Pavimentação em concreto asfáltico

Discriminação: Projeto geométrico e de terraplenagem
Obra: Rodovia MR 427

Bairro: Espigão da Toca
Município: Maracajá/SC
Data: Outubro/2025
Escala: Indicada
Prancha: 22/25

Responsável técnico:
DARCIO PAGANI VIEIRA:02897068906
Assinado de forma digital por DARCIO PAGANI VIEIRA:02897068906
Dados: 2026.02.27 16:08:48 -03'00'

Engº Darcio Pagani Vieira, Crea/SC - 077.222-9

Projeto geométrico
Escala: 1/500

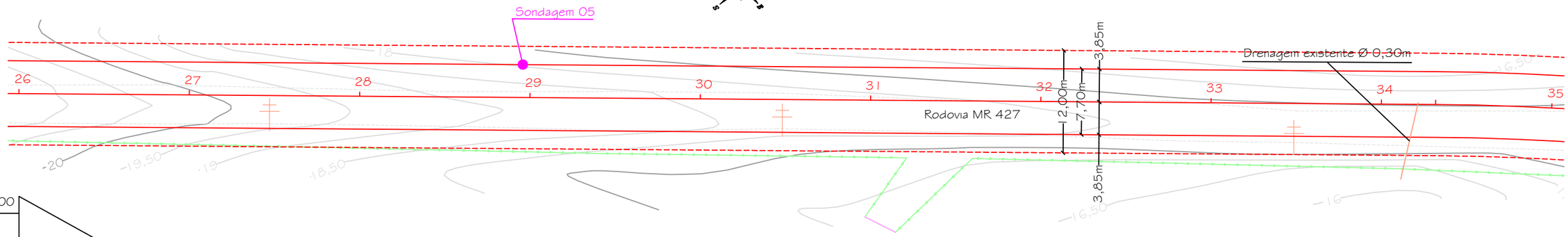

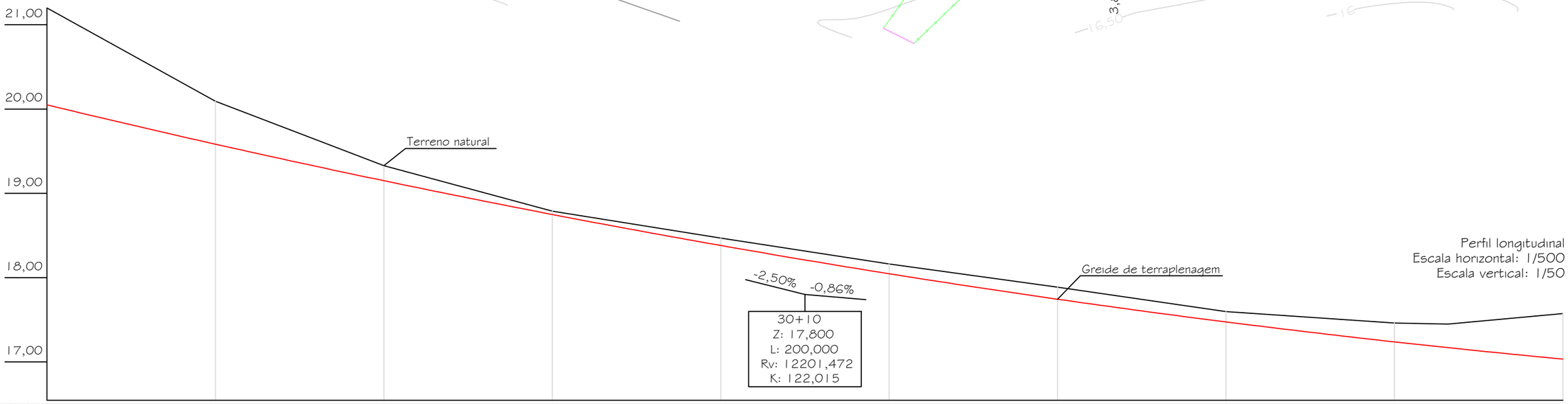

Perfil longitudinal
Escala horizontal: 1/500
Escala vertical: 1/50

Estaca		26		27		28		29		30		31		32		33		34		35	
Distância		520,000		540,000		560,000		580,000		600,000		620,000		640,000		660,000		680,000		700,000	
Cotas do Terreno	21,199		20,092		19,329		18,789		18,468		18,162		17,886		17,598		17,461		17,448		17,573
Cotas do Projeto	20,050		19,583		19,150		18,749		18,381		18,046		17,744		17,474		17,238		17,169		17,034

Detalhe 01 - Legenda

- Pavimento asfáltico existente
- Drenagem existente
- Boca de lobo existente
- Portão
- Cerca existente
- Muro
- Projeto
- Edificação
- Bordo de pista
- Árvore
- Poste existente
- Curva de nível (15,5 / 15)

Prefeitura Municipal de Maracajá/SC

Avenida Getúlio Vargas, nº 530 - Fone/Fax (048) 3523-1111
Cep: 88.910-000 - Centro - Maracajá - Santa Catarina

Projeto: Pavimentação em concreto asfáltico

Discriminação: Projeto geométrico e de terraplenagem

Obra: Rodovia MR 427

Bairro: Espigão da Toca | Município: Maracajá/SC | Data: Outubro/2025 | Escala: Indicada | Prancha: 23/25

Responsável técnico:

DARCIO PAGANI VIEIRA:02897068906
Assinado de forma digital por DARCIO PAGANI VIEIRA:02897068906
Dados: 2026.02.27 16:09:14 -03'00'

Engº Darcio Pagani Vieira, Crea/SC - 077.222-9

Projeto geométrico
Escala: 1/500

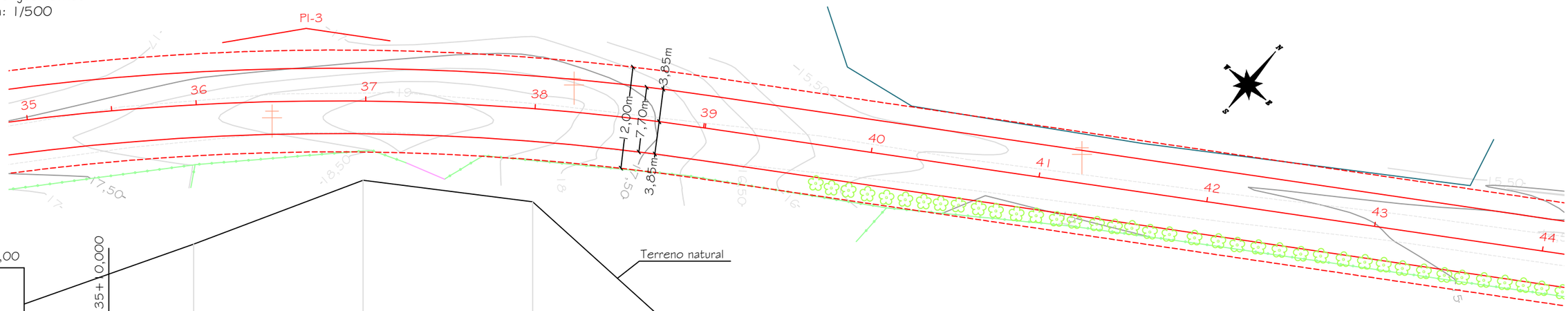

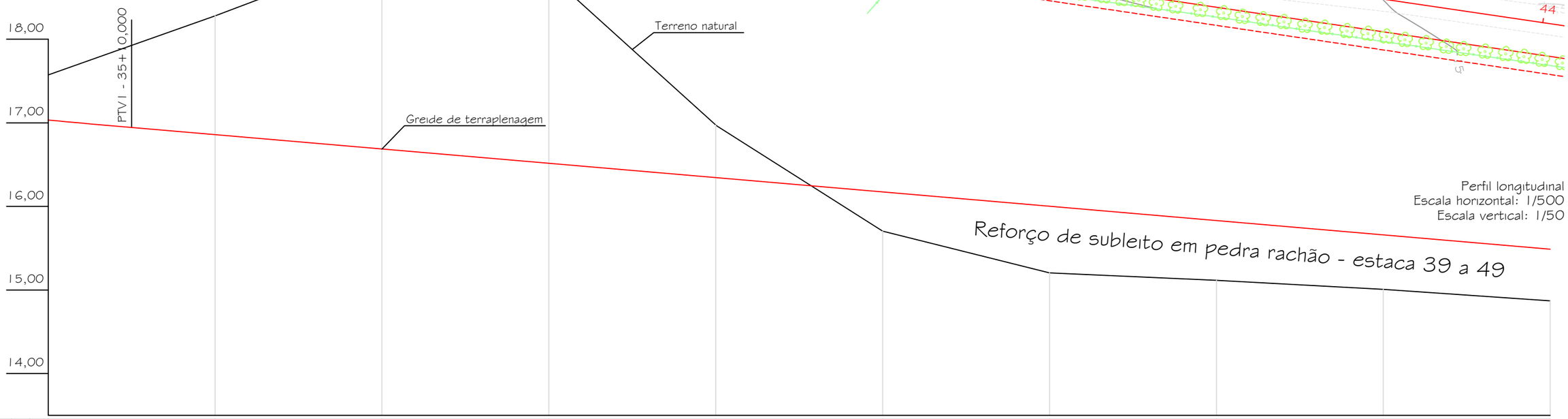

Perfil longitudinal
Escala horizontal: 1/500
Escala vertical: 1/50

Estaca																							
Distância	35	700,000		36	720,000		37	740,000		38	760,000		39	780,000		40	800,000		41	820,000		42	840,000		43	860,000		44	880,000
Cotas do Terreno	17,573			18,280			19,035			18,780			16,975			15,704			15,206			15,115			15,007			14,871	
Cotas do Projeto	17,034		16,944	16,858			16,687			16,516			16,345			16,174			16,003			15,831			15,660			15,489	

Detalhe 01 - Legenda

- Pavimento asfáltico existente
- Drenagem existente
- Boca de lobo existente
- Portão
- Cerca existente
- Muro
- Projeto
- Edificação
- Bordo de pista
- Árvore
- Poste existente
- Curva de nível (15,5 / 15)

Prefeitura Municipal de Maracajá/SC

Avenida Getúlio Vargas, nº 530 - Fone/Fax (048) 3523-1111
Cep: 88.910-000 - Centro - Maracajá - Santa Catarina

Projeto:
Pavimentação em concreto asfáltico

Discriminação:
Projeto geométrico e de terraplenagem

Obra:
Rodovia MR 427

Bairro: Espigão da Toca | Município: Maracajá/SC | Data: Outubro/2025 | Escala: Indicada | Prancha: 24/25

Responsável técnico:
DARCIO PAGANI VIEIRA:02897068906
Assinado de forma digital por DARCIO PAGANI VIEIRA:02897068906
Dados: 2026.02.27 16:11:09 -03'00'

Engº Darcio Pagani Vieira, Crea/SC - 077.222-9

Projeto geométrico
Escala: 1/500

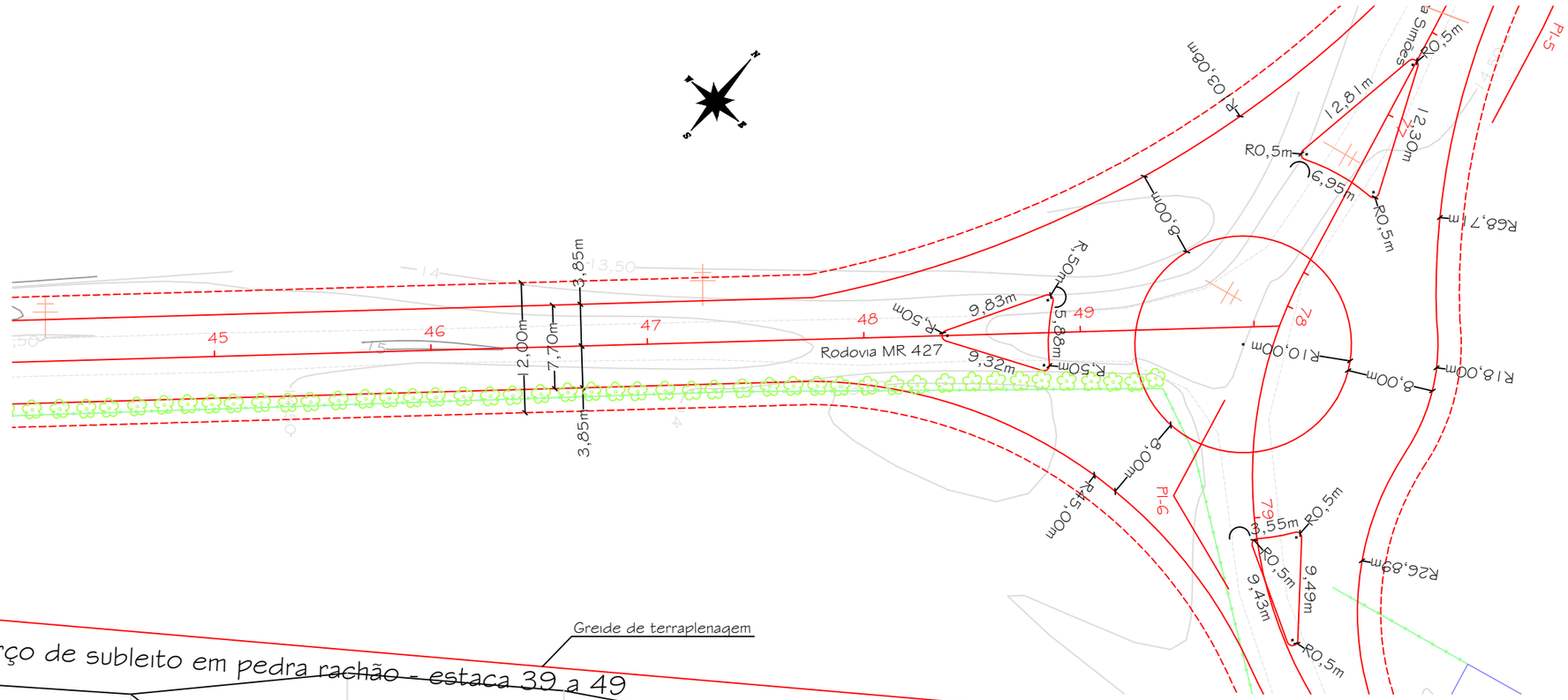

Perfil longitudinal
Escala horizontal: 1/500
Escala vertical: 1/50

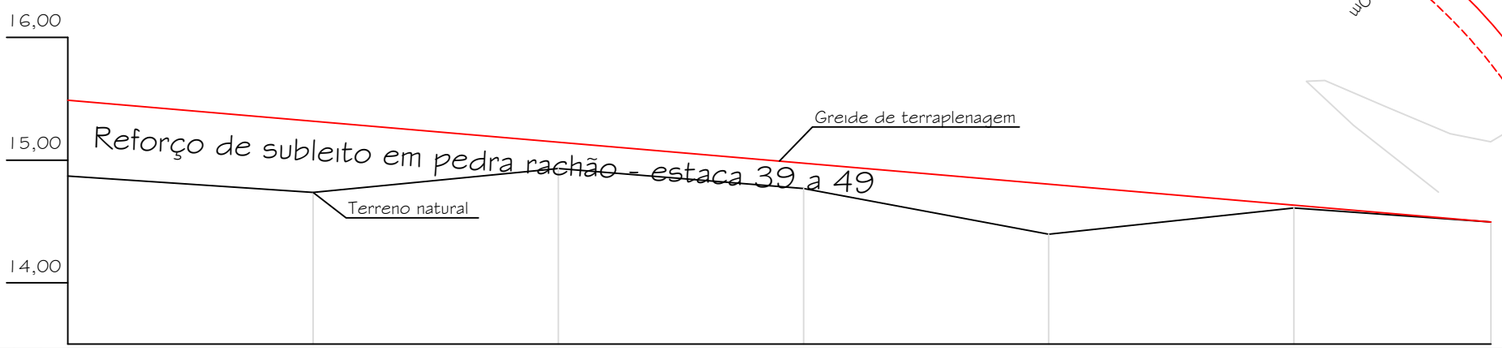

Estaca	44	45	46	47	48	49	49+16,062
Distância	880,000	900,000	920,000	940,000	960,000	980,000	996,062
Cotas do Terreno	14,871	14,736	14,932	14,769	14,395	14,611	14,496
Cotas do Projeto	15,489	15,318	15,147	14,975	14,804	14,633	14,496

Detalhe 01 - Legenda

- Pavimento asfáltico existente
- Drenagem existente
- Boca de lobo existente
- Portão
- Cerca existente
- Muro
- Projeto
- Edificação
- Bordo de pista
- Árvore
- Poste existente
- Curva de nível (15,5 / 15)

Prefeitura Municipal de Maracajá/SC

Avenida Getúlio Vargas, nº 530 - Fone/Fax (048) 3523-1111
Cep: 88.910-000 - Centro - Maracajá - Santa Catarina

Projeto: Pavimentação em concreto asfáltico

Discriminação: Projeto geométrico e de terraplenagem
Obra: Rodovia MR 427
Bairro: Espigão da Toca
Município: Maracajá/SC
Data: Outubro/2025
Escala: Indicada
Prancha: 25/25

Responsável técnico: DARCIO PAGANI VIEIRA:02897068906
Assinado de forma digital por DARCIO PAGANI VIEIRA:02897068906
Dados: 2025.11.10 16:58:24 -03'00'
Engº Darcio Pagani Vieira, Crea/SC - 077.222-9